



Ságvár Község Önkormányzatának Képviselő-testülete

✉ 8654 Ságvár, Fő u. 16.

☎ 84/580-022 Fax: 84/380-011

E-mail: hivatal@sagvar.hu

Ügyiratszám: Sá/3612/2018.

Ságvár Község Önkormányzata Képviselő-testületének 2018. december 6. napi nyilvános testületi ülésének

J E G Y Z Ó K Ö N Y V E

Az ülésen hozott határozatok száma:

tárgya:

113/2018. (XII. 6.) önkormányzati határozat

napirendi pontok elfogadása.

114/2018. (XII. 6.) önkormányzati határozat

döntés Ságvár Község Önkormányzata Helyi
Esélyegyenlőségi Programjának elfogadásáról

115/2018. (XII. 6.) önkormányzati határozat

döntés közbeszerzési eljárás megindításáról.

116/2018. (XII. 6.) önkormányzati határozat

Döntés a polgármester szavazásból való –nem-
kizárásáról

117/2018. (XII. 6.) önkormányzati határozat

Döntés a polgármester jutalmazásáról

Az ülésen hozott rendeletek száma:

tárgya:

21/2018. (XII. 7.) önkormányzati rendelet

A településképvédelméről

JEGYZŐKÖNYV,
amely készült Ságvár Község Önkormányzata Képviselő-testületének
2018. december 6. napján 15 órakor megtartott
nyilvános, rendkívüli testületi üléséről.

Az ülés helye: Ságvári Közös Önkormányzati Hivatal nagyterme – Ságvár, Fő utca 16.

Jelen vannak:

Kecskés Gábor polgármester – levezető elnök,
Bódis József alpolgármester,
Bodó Ferencné képviselő,
Juhász István képviselő,
Lengyel Ferenc képviselő,
Sárvári Norbert képviselő.

Állandó meghívottként tanácskozási joggal jelen van:

Budainé Vajk Ildikó jegyző
Dr. Cseh Balázs aljegyző, jegyzőkönyvvezető

Távol vannak:

Bodóné Császár Anna képviselő.

Kecskés Gábor polgármester köszönti a képviselő-testület ülésén megjelenteket, a megválasztott képviselőket, jegyző asszonyt és aljegyző urat. Megállapítja, hogy a testületi ülés határozatképes, mert a megválasztott 7 képviselő-testületi tagból 6 tag jelen van. Az ülést megnyitja.

Kecskés Gábor polgármester a kiküldött meghívóban szereplő napirendi pontoknak megfelelően javasolja az alábbi napirend elfogadását.

Napirendi pontok:

1. A településkép védelméről szóló rendelet megalkotása

Előterjesztő: Kecskés Gábor polgármester

2. Egyebek

Előterjesztő: Kecskés Gábor polgármester

Zárt ülés napirendi pontjai:

1. A Bursa Hungarica Ösztöndíj pályázatok elbírálása (helyi kiosztású anyag)

Előterjesztő: Kecskés Gábor polgármester

2. Egyebek

A képviselő-testület a fenti javaslattal egyetért.

A szavazásnál jelen lévő képviselők száma: 6 fő.

Ságvár Község Önkormányzatának Képviselő-testülete 6 igen, 0 nem, 0 tartózkodás mellett nyílt, egyhangú szavazással az alábbi határozatot hozta:

113/2018. (XII. 6.) önkormányzati határozat

a napirendi pontok elfogadásáról.

Ságvár Község Önkormányzatának képviselő-testülete Kecskés Gábor
polgármester által javasolt napirendi pontokat elfogadta.

1. napirendi pont: A településkép védelméről szóló rendelet megalkotása

Előterjesztő: Kecskés Gábor polgármester

(Írásos előterjesztés és rendelet-tervezet a jegyzőkönyv mellé csatolva van.)

Kecskés Gábor polgármester röviden ismerteti az előterjesztés tartalmát, elmondja, hogy a rendelet megalkotásához hosszú folyamat és eljárás után jutottak. A szakhatóságoktól beérkeztek a vélemények, azokra kellett várni, azért húzódott az ügy. Az előterjesztést a képviselők előzetesen megismerhették, az előzmények szintén ismertek, ezért szóbeli kiegészítést nem kíván hozzátenni.

Sárvári Norbert képviselő kérdezi, hogy a hatálybalépést mikortól indul?

Lengyel Ferenc képviselő kérdezi, hogy csak a védett épületekre vonatkoznak –e a szigorúbb előírások és miért szerepel pár helyen duplán a helyrajzi szám?

Kecskés Gábor polgármester azt válaszolja, hogy a hatályba lépés már megtörténhet, permanens lesz a szabályozás nem lesz ex lege állapot. A szigorúbb előírások csak a védett épületekre vonatkozik és átnézik hogy miért szerepelhetnek duplán.

A képviselő-testület tagjainak részéről érkező egyéb kérdés, hozzászólás, javaslat nem hangzik el, ennek hiányában Kecskés Gábor polgármester elfogadásra javasolja az előterjesztésben szereplő rendeletet.

A szavazásnál jelen lévő képviselők száma: 6 fő.

Ságvár Község Önkormányzatának Képviselő-testülete 6 igen, 0 nem, 0 tartózkodás mellett nyílt, egyhangú szavazással, minősített szótöbbséggel az alábbi rendeletet alkotta:

**Ságvár Község Önkormányzata Képviselő-testületének
21/2018. (XII. 7.) önkormányzati rendelete
A településkép védelméről**

(A rendelet teljes szövege a jegyzőkönyv mellé csatolva van.)

2. napirendi pont: Egyebek

Előterjesztő: Kecskés Gábor polgármester

(Szóbeli, illetve írásos előterjesztés alapján, amely a jegyzőkönyv mellé csatolva van)

2.1. Helyi Esélyegyenlőségi Program 2018-2022

Kecskés Gábor polgármester elmondja, hogy az egyenlő bánásmódról és az esélyegyenlőség előmozdításáról szóló 2003. évi CXXV. törvény (a továbbiakban: Ebktv.) 31. §-a alapján a települési önkormányzatoknak ötévente, öt évre szóló esélyegyenlőségi programot kell készíteniük, amelyet két évente felül kell vizsgálniuk. Az Ebktv.-ben foglaltak alapján a helyi esélyegyenlőségi programban helyzetelemzést kell készíteni a hátrányos helyzetű társadalmi csoportok - különös tekintettel a nők, a mélyszegénységben élők, romák, a fogyatékkal élő személyek, valamint a gyermekek és idősek csoportjára - oktatási, lakhatási, foglalkoztatási, egészségügyi és szociális helyzetéről, illetve a helyzetelemzésen alapuló intézkedési tervben meg kell határozni a helyzetelemzés során feltárt problémák komplex kezelése érdekében szükséges intézkedéseket. Mindezt a Hivatal munkatársai elvégezték és összeállították a 2018-2022-es időközre az új Helyi Esélyegyenlőségi Programot. Azt a képviselő-testület tagjai most helyi kiosztású anyagként megismerhetik, és 5 perc olvasási szünetet rendel el.

(5 perc olvasási szünetet.)

A képviselő-testület tagjaitól nem érkezik egyéb kérdés és hozzászólás, ezek hiányában a Polgármester az alábbi határozati javaslatot teszi fel döntéshozatalra.

Határozati javaslat:

döntés Ságvár Község Önkormányzata Helyi Esélyegyenlőségi Programjának elfogadásáról

Ságvár Község Önkormányzatának Képviselő-testülete úgy határoz, hogy az előterjesztés mellékletét képező Ságvár Község Önkormányzata 2018-2022

évekre szóló Helyi Esélyegyenlőségi Programját és mellékleteit elfogadja egyben felhatalmazza a polgármestert a program aláírására.

Határidő: értelem szerint
Felelős: Kecskés Gábor polgármester

A szavazásnál jelen lévő képviselők száma: 6 fő.

Ságvár Község Önkormányzatának Képviselő-testülete 6 igen, 0 tartózkodás, 0 nem szavazat mellett nyílt, egyhangú szavazással az alábbi határozatot hozza:

114/2018. (XII. 6.) önkormányzati határozat
döntés Ságvár Község Önkormányzata Helyi Esélyegyenlőségi Programjának elfogadásáról

Ságvár Község Önkormányzatának Képviselő-testülete úgy határoz, hogy az előterjesztés mellékletét képező Ságvár Község Önkormányzata 2018-2022 évekre szóló Helyi Esélyegyenlőségi Programját és mellékleteit elfogadja egyben felhatalmazza a polgármestert a program aláírására.

Határidő: értelem szerint
Felelős: Kecskés Gábor polgármester

2.2. TOP-os pályázat a szociális alapszolgáltatások fejlesztésére

Kecskés Gábor polgármester tájékoztatja a képviselő-testület tagjait, hogy közbeszerzési eljárás megindítását tervezik, amely meghívásos.. Emlékezteti a képviselőket, hogy már tárgyalták az előzményeket és a részletek mindenki előtt ismertek. Majd az alábbi határozati javaslatokat terjeszti elő elfogadásra:

HATÁROZATI JAVASLAT
döntés közbeszerzési eljárás megindításáról

Ságvár Község Önkormányzat Képviselő-testülete a TOP-4.2.1-16-SO1-2017-00001 azonosítószámú projekt keretében megvalósuló „Szociális alapszolgáltatás infrastruktúrájának létrehozása Ságváron.” tárgyban közbeszerzési eljárást a közbeszerzésekről szóló 2015. évi CXLIII törvény szerint megindítja és az erre vonatkozó, közbeszerzési szakértő által összeállított ajánlattételi felhívást, valamint a dokumentációt elfogadja és jóváhagyja.

A Képviselő-testület elrendeli jóváhagyott ajánlattételi felhívás az alábbi gazdasági szereplők felé – a dokumentációval együtt történő – közvetlen kiküldését:

- a.) ZAKAR Építőipari és Kereskedelmi Kft. (8600 Siófok, Május 1. u. 30/A)
- b.) „ Kiss-Magyar Építő” Kft. (8600 Siófok, Fő tér 3.II.em.5.)
- c.) Varga József e.v. (8130 Enying, Ságvári E. u. 5.)
- d.) Global Pannon Trade Kft. (1095 Budapest, Mester u. 61. fszt. 3.)
- e.) ICH Mérnök Kft. (7400 Kaposvár, Petőfi utca 9/b. 1.em.3.)

A hatályos közbeszerzési szabályok és a közbeszerzési törvény rendelkezéseivel összhangban a közbeszerzési eljárásban Bíráló Bizottságot választ és állít Ságvár Község Önkormányzatának Képviselő-testülete.

A Közbeszerzési Bírálóbizottság teljes jogú tagjai:

A bizottság elnöke és egyben a jogi szakértelmet biztosító személy:
Dr. Gelencsér-Gönczöl Adrienn

A közbeszerzési szakértelmet biztosító személy:

Dr. Gelencsér-Gönczöl Adrienn

A pénzügyi szakértelmet biztosító személy:

Héjjas Henrietta gazdálkodási előadó

A közbeszerzés tárgya szerinti szakértelmet biztosító személy:

Incze Domokos műszaki ellenőr

A képviselő testület tagjai sorából tanácskozási joggal rendelkező személyként a képviselő-testület Kecskés Gábor polgármestert delegálja.

Továbbá a Képviselő-testület a közbeszerzési eljárás előkészítésének, lefolytatásának, belső ellenőrzésének felelősségi rendjét, a nevében eljáró, illetve az eljárásba bevont személyek, valamint szervezetek felelősségi körét és a közbeszerzési eljárásai dokumentálási rendjét, összhangban a vonatkozó jogszabályokkal, az alábbiak szerint határozza meg:

- A közbeszerzési eljárás indításáról a Képviselő-testület dönt, egyúttal jóváhagyja az adott eljárásban közreműködő Bírálóbizottság személyi összetételét.
- Az eljárás során valamennyi dokumentumot írásban kell elkészíteni, és az egyes eljárási cselekményeket a Kbt. rendelkezéseinek megfelelően írásban kell rögzíteni.
- Az eljárás során hozott döntésekért – beleértve az eljárást lezáró döntést is a döntést hozó szervezet – a Képviselő-testület felelős.

A határozat végrehajtásával és a bizottság felállításával felhatalmazza és megbízza a polgármestert és a jegyzőt.

A képviselő-testület felkéri a polgármestert és a jegyzőt a további eljárási cselekmények lefolytatására.

Felelős: Kecskés Gábor polgármester

Határidő: értelem szerint

A képviselő-testület tagjaitól egyéb hozzászólás, kérdés vagy javaslat nem érkezik.

A szavazásnál jelen lévő képviselők száma: 6 fő.

Bódis József	<i>igen</i>
Bodó Ferencné	<i>igen</i>
Sárvári Norbert	<i>igen</i>
Lengyel Ferenc	<i>igen</i>
Juhász István	<i>igen</i>
Kecskés Gábor	<i>igen</i>

Ságvár Község Önkormányzatának Képviselő-testülete 6 igen, 0 tartózkodás, 0 nem szavazat mellett nyílt, egyhangú szavazással az alábbi határozatot hozza:

115/2018. (XII 6.) önkormányzati határozat
döntés közbeszerzési eljárás megindításáról

Ságvár Község Önkormányzat Képviselő-testülete a TOP-4.2.1-16-SO1-2017-00001 azonosítójú projekt keretében megvalósuló „Szociális alapszolgáltatás infrastruktúrájának létrehozása Ságváron.” tárgyban közbeszerzési eljárást a közbeszerzésekről szóló 2015. évi CXLIIII törvény szerint megindítja és az erre vonatkozó, közbeszerzési szakértő által összeállított ajánlattételi felhívást, valamint a dokumentációt elfogadja és jóváhagyja.

A Képviselő-testület elrendeli jóváhagyott ajánlattételi felhívás az alábbi gazdasági szereplők felé – a dokumentációval együtt történő – közvetlen kiküldését:

- a.) ZAKAR Építőipari és Kereskedelmi Kft. (8600 Siófok, Május 1. u. 30/A)
- b.) „ Kiss-Magyar Építő” Kft. (8600 Siófok, Fő tér 3.II.em.5.)
- c.) Varga József e.v. (8130 Enying, Ságvári E. u. 5.)
- d.) Global Pannon Trade Kft. (1095 Budapest, Mester u. 61. fszt. 3.)
- e.) ICH Mérnök Kft. (7400 Kaposvár, Petőfi utca 9/b. 1.em.3.)

A hatályos közbeszerzési szabályok és a közbeszerzési törvény rendelkezéseivel összhangban a közbeszerzési eljárásban Bíráló Bizottságot választ és állít Ságvár Község Önkormányzatának Képviselő-testülete.

A Közbeszerzési Bírálóbizottság teljes jogú tagjai:

A bizottság elnöke és egyben a jogi szakértelmet biztosító személy:

Dr. Gelencsér-Gönczöl Adrienn

A közbeszerzési szakértelmet biztosító személy:

Dr. Gelencsér-Gönczöl Adrienn

A pénzügyi szakértelmet biztosító személy:

Héjjas Henrietta gazdálkodási előadó

A közbeszerzés tárgya szerinti szakértelmet biztosító személy:

Incze Domokos műszaki ellenőr

A képviselő testület tagjai sorából tanácskozási joggal rendelkező személyként a képviselő-testület Kecskés Gábor polgármestert delegálja.

Továbbá a Képviselő-testület a közbeszerzési eljárás előkészítésének, lefolytatásának, belső ellenőrzésének felelősségi rendjét, a nevében eljáró, illetve az eljárásba bevont személyek, valamint szervezetek felelősségi körét és a közbeszerzési eljárásai dokumentálási rendjét, összhangban a vonatkozó jogszabályokkal, az alábbiak szerint határozza meg:

- A közbeszerzési eljárás indításáról a Képviselő-testület dönt, egyúttal jóváhagyja az adott eljárásban közreműködő Bírálóbizottság személyi összetételét.
- Az eljárás során valamennyi dokumentumot írásban kell elkészíteni, és az egyes eljárási cselekményeket a Kbt. rendelkezéseinek megfelelően írásban kell rögzíteni.
- Az eljárás során hozott döntésekért – beleértve az eljárást lezáró döntést is a döntést hozó szervezet – a Képviselő-testület felelős.

A határozat végrehajtásával és a bizottság felállításával felhatalmazza és megbízza a polgármestert és a jegyzőt.

A képviselő-testület felkéri a polgármestert és a jegyzőt a további eljárási cselekmények lefolytatására.

Felelős: Kecskés Gábor polgármester

Határidő: értelem szerint

6.3. A polgármester jutalmazása

Kecskés Gábor polgármester átadja a szót **Bodó Ferencnének** az ügyrendi bizottság elnökének.

Bodó Ferencné képviselő, az ügyrendi bizottság elnöke tájékoztatja a képviselő-testületet, hogy az önkormányzat Szervezeti és Működési Szabályzatáról szóló 18/2014. (XI. 27.) önkormányzati rendelet 108. § (1) bekezdés e) pontja értelmében a jogi-ügyrendi bizottság előterjesztés benyújtásával javaslatot tesz a polgármester jutalmazására. Az ügyrendi bizottság a testületi ülést megelőzően tartotta meg ülését, ahol a bizottság két havi jutalom megállapítását támogatta. Javasolja Ságvár Község polgármesterének Kecskés Gábornak a 2018. évben végzett eredményes munkájáért két havi

illetményének megfelelő jutalom megállapítását, bruttó 1.146.800,- forint és annak járulékai erejéig, összességében 1.399.096,- Ft értékben.

Kecskés Gábor polgármester bejelenti személyes érintettségét a témában.

Az ülés vezetését a napirendi pont megtárgyalására Bódis József alpolgármester veszi át.

A képviselő-testület a kérdésben vita nélkül dönt.

Bódis József alpolgármester javasolja, hogy a képviselő-testület szavazzon a polgármester szavazásból történő kizárásáról. Kéri, hogy aki a polgármester kizárását támogatja, kézfenttartással jelezze.

A szavazásban részt vevő képviselők száma: 6 fő.

Ságvár Község Önkormányzatának Képviselő-testülete 0 igen, 5 nem, 1 tartózkodás mellett nyílt, egyhangú szavazással az alábbi határozatot hozta:

116/2018. (XII. 6.) önkormányzati határozat
a polgármester szavazásból történő kizárásáról

Ságvár Község Önkormányzata Képviselő-testülete akként határozott, hogy a polgármestert a szavazásból nem zárja ki.

Bódis József alpolgármester a polgármester részére két havi illetményének megfelelő jutalom megállapítását javasolja. Polgármester úr közmegelegedésre vezeti a települést, vezetésével több sikeres beruházás valósul meg.

Juhász István képviselő kifejezi dilemmáit a kérdésben. Elmondja, hogy részéről minden évben felmerül, hogy a polgármester többet végzett-e, mint ami belefér a munkakörébe. Véleménye szerint nem indokolt a jutalom.

Lengyel Ferenc képviselő megjegyzi, hogy számára még mindig fontos, hogy célfeladatokat jelöljenek ki és állítsanak egy objektív mércét, de elismeri polgármester úr munkáját.

Sárvári Norbert képviselő megjegyzi, hogy szerinte az eredmények magukért beszélnek, hatalmas munkát végzett a polgármester.

Bodó Ferencné képviselő hozzáfűzi, hogy a polgármester nem keveset tett a pályázatok miatt. Hiányolja a képviselők aktívabb tevékenységét.

Bódis József alpolgármester egyéb kérdés, hozzászólás, javaslat hiányában az előterjesztés szerinti határozati javaslatot teszi fel szavazásra és elfogadásra.

A szavazásnál jelen lévő képviselők száma: 6 fő.

Ságvár Község Önkormányzatának Képviselő-testülete 5 igen, 1 nem, 0 tartózkodás mellett nyílt, egyhangú szavazással az alábbi határozatot hozta:

117/2018. (XII. 6.) önkormányzati határozat
döntés a polgármester jutalmazásáról

Ságvár Község Önkormányzatának Képviselő-testülete úgy határoz, hogy az iparűzési adó többletbevétele terhére Ságvár Község Polgármesterének Kecskés Gábornak a 2018. évben végzett eredményes munkájáért két havi illetményének megfelelő jutalmat állapít meg, bruttó 1.146.800,- forint és annak járulékai erejéig, összességében 1.399.096,- Ft értékben.

Felkéri az alpolgármestert, hogy a jutalom polgármester részére történő kifizetéséről gondoskodjon.

Határidő: 2019. január 31.
Felelős: Bódis József alpolgármester

Más napirendi pont, egyéb hozzászólás és javaslat hiányában Kecskés Gábor polgármester a nyilvános testületi ülést 14 óra 44 perckor bezárja. Az ülés zárt ülés keretében folytatódik.

K.m.f.

Kecskés Gábor
polgármester



Budainé Vajk Ildikó
jegyző



Ságvár Község Polgármestere

✉ 8654 Ságvár, Fő u. 16.

☎ 84/580-022/13 Fax: 84/380-011

E-mail: polgarmester@sagvar.hu

MEGHÍVÓ

Ságvár Község Önkormányzatának Képviselő-testülete

2018. december 6. napján (csütörtök) 15.00 órakor

**nyilvános testületi ülést tart,
amelyre ezúton tisztelettel meghívom.**

Az ülés helye: Ságvári Közös Önkormányzati Hivatal nagyterme – Ságvár, Fő utca 16.

Napirendi pontok:

1. A településkép védelméről szóló rendelet megalkotása

Előterjesztő: Kecskés Gábor polgármester

2. Egyebek

Előterjesztő: Kecskés Gábor polgármester

Zárt ülés napirendi pontjai:

1. A Bursa Hungarica Ösztöndíj pályázatok elbírálása (helyi kiosztású anyag)

Előterjesztő: Kecskés Gábor polgármester

2. Egyebek

Kérem, hogy az ülésen a fenti helyen és időben szíveskedjen megjelenni.

Ságvár, 2018. december 3.

Tisztelettel:



Kecskés Gábor
polgármester

JELLENLÉTI ÍV,

**amely készült Ságvár Község Önkormányzata Képviselő-testületének
2018. december 6. napján megtartott testületi ülésen megjelentekről**

Jelen vannak:

- | | |
|------------------------|----------------|
| 1. Kecskés Gábor | polgármester |
| 2. Bódis József | alpolgármester |
| 3. Bodó Ferencné | képviselő |
| 4. Bodóné Császár Anna | képviselő |
| 5. Juhász István | képviselő |
| 6. Lengyel Ferenc | képviselő |
| 7. Sárvári Norbert | képviselő |


.....

.....

.....
.....

.....



.....

.....

.....

Állandó meghívottként tanácskozási joggal jelen van:

- | | |
|---------------------|--------------------|
| Budainé Vajk Ildikó | jegyző |
| Dr. Cseh Balázs | aljegyző, jkvezető |


.....

.....



Ságvár Község Polgármestere

✉ 8654 Ságvár, Fő u. 16.

☎ 84/580-022/13 Fax: 84/380-011

E-mail: polgarmester@sagvar.hu

Előterjesztés,

amely készült Ságvár Község Önkormányzata 2018. december 6. napi rendkívüli, nyilvános testületi ülésére.

1. napirendi pont: A településképi védelméről szóló rendelet megalkotása

Az előterjesztést készítette: Kadlicskó Krisztián építész és

Dr. Cseh Balázs aljegyző

Törvényességi szempontból ellenőrizte: Budainé Vajk Ildikó jegyző.

Tárgyalás módja: nyílt ülésen.

Elfogadás módja: minősített többséggel.

Tisztelt Képviselő-testület!

A településképi védelméről szóló 2016. évi LXXIV. törvényt (Településképi törvény) 2016. július 23-án lépett hatályba. A Településképi törvény végrehajtására kiadott 400/2016. (XII. 5.) Korm. rendelet a 314/2012. (XI. 8.) Korm. rendelet módosításával, kiegészítésével állapította meg a részlet-szabályokat.

A településképi törvény módosítására az Országgyűlés 2016 decemberében jóváhagyott, 2017. január 18-án hatályba lépett 2016. évi CLXXIV. törvény módosító rendelkezései értelmében Magyarország összes településén a helyi önkormányzatok a településképi követelményeket meghatározó Településképi rendeleteit meg kell alkotni.

A törvényi előírásoknak megfelelően településképi rendeletet kell elfogadni.

A Településképi törvény hatálybalépésével már új településképi követelményt a helyi építési szabályzatokban nem lehet megállapítani, illetve a jelenleg hatályos helyi településrendezési eszközök településképi követelményei a településképi rendelet hatályba lépéséig, de legfeljebb 2017. december 31-ig alkalmazhatóak. Ezért is fontos a települési épített és természeti környezet vizuális megjelenésének szabályozása érdekében megalkotni és elfogadni a helyi településképi rendeletet, amely a település építészeti arculatának alakítására, a településképet formáló építészeti és természeti elemekre vonatkozó előírásokat (településképi követelményeket), valamint a helyi építészeti védelemre vonatkozó előírásokat is tartalmazza. *A településképi törvény 3. § (1) bekezdése értelmében „A településképi rendelet*

a) az építési tevékenységgel érintett építmények - ideértve a sajátos építményfajtákat is településképhez való illeszkedését biztosító anyaghasználatára, tömegformálására, homlokzati kialakítására és a zöldfelületek kialakításának módjára,

b) a - településszerkezet, táji környezet, településkarakter vagy egyéb helyi adottság miatt - településképi szempontból meghatározó területekre,

c) az Étv. szerinti helyi építészeti örökség egyedi és területi védelmére, védetté nyilvánítására és a védettség megszüntetésére,

d) a reklámok, reklámhordozók, cégérek és egyéb műszaki berendezések elhelyezésére és alkalmazására, illetve tilalmára vonatkozó településképi követelményt tartalmazhat.”

A településképi rendelet a település teljes közigazgatási területére készül. A rendeletben meg kell határozni a jellegzetes építészeti és arculati értékeket, sajátosságokat hordozó, településképi szempontjából meghatározó területeket. A településképi rendeletben kell ezen túl megállapítani a helyi építészeti örökség védelmét (területi és egyedi védelmét), illetve ezek megszüntetését is. A helyi védelemmel érintett területet, illetve a településképi szempontjából meghatározó területet az arculati kézikönyv alapján kell meghatározni.

A helyi építési szabályzatban meghatározható építési követelményeket, jogokat és kötelezettségeket a településképi rendelet nem tartalmazhat [400/2016. (XII. 5.) Korm. rend. 15. §; 314/2012. (XI. 8.) Korm. rend. 22. §].

A településképi törvény 5. § (1) bekezdése a kézikönyv és a településképi rendelet megalkotását: „az egy település által önállóan foglalkoztatott települési főépítész (a továbbiakban együtt: önkormányzati főépítész) közreműködésével” rendeli. Feladata:

-elkészíti az előzetes tájékoztatást az érdekelt államigazgatási szervek, az érintett állampolgárok, szervezetek, érdek-képviselői szervek, valamint a szomszédos és az érintett egyéb települések önkormányzati szervei részére a rendezés, a településképi-védelem helyéről, céljáról, várható eredményéről,

-szakmai konzultáción vesz részt és tájékoztatást ad a hatályos településképi rendeletben foglaltakról, -előkészíti az önkormányzat településképi-védelemmel kapcsolatos szabályozását, figyelemmel kíséri annak érvényesülését és gondoskodik az azzal összefüggő nyilvántartás vezetéséről.

A hatályos jogszabályi rendelkezéseknek megfelelően elkészítettük a településképi rendelet tervezetét, amely az előterjesztés mellékletében megismerhető.

Előzetes hatásvizsgálat a rendelethez:

A jogalkotásról szóló 2010. évi CXXX. törvény 17. § (1) alapján az alábbiakról tájékoztatom a Tisztelt Képviselő – testületet.

A tervezett jogszabály jelentősnek ítélt hatásai:


- társadalmi, gazdasági, költségvetési hatása: törvényi kötelezettség, az önkormányzat jogszerű működéséhez szükséges,
- adminisztratív terheket befolyásoló hatása: kismértékű,
- a jogszabály megalkotásának szükségessége, elmaradásának várható következménye: jogszabályi kötelezettség,
- a jogszabály alkalmazásához szükséges személyi, szervezeti, tárgyi és pénzügyi feltételek: nem jelent többletmunkát az eddighez képest.

A jogalkotásról szóló 2010. évi CXXX. törvény 18. § alapján az előterjesztés tartalmazza az indoklást.

A fentiek alapján kérem a Tisztelt Képviselő-testületet, hogy az előterjesztés mellékletében szereplő rendelet tervezetét vitassa meg, majd a rendeletet alkossa meg.

Ságvár, 2018. december 3.

Tisztelettel:




Kecskés Gábor
polgármester

Ságvár Önkormányzata Képviselő-testületének
...../2018. (..) önkormányzati rendelete
A TELEPÜLÉSKÉP VÉDELMEÉRŐL

Ságvár község önkormányzata Képviselő-testülete a településkép védelméről szóló 2016. évi LXXIV. törvény 12. § (2) bekezdés a)-h) pontjában kapott **felhatalmazás alapján**, az Alaptörvény 32. cikk (1) bekezdés a) pontjában a településkép védelméről szóló 2016. évi LXXIV. törvény 2. § (2) bekezdésében, az épített környezet alakításáról és védelméről szóló 1997. évi LXXVIII. törvény 6/A. §-ában, az épített környezet alakításáról és védelméről szóló 1997. évi LXXVIII. törvény 57. § (2)-(3) bekezdésében, valamint a Magyarország helyi önkormányzatairól szóló 2011. évi CLXXXIX. törvény 13. § (1) bekezdés 1. pontjában meghatározott feladatkörében eljárva,véleményének kikérésével a következőket rendeli el:

I. FEJEZET
ÁLTALÁNOS RENDELKEZÉSEK

1. A rendelet célja, értelmező rendelkezések

1. §

- (1) A rendelet célja Ságvár község sajátos településképének társadalmi bevonás és konszenzus által történő védelme és alakítása:
 - a) a helyi építészeti örökség egyedi és területi védelem (a továbbiakban: helyi védelem) meghatározásával, a védetté nyilvánítás, a védelem megszüntetés szabályozásával;
 - b) településképi szempontból meghatározó területek meghatározásával;
 - c) településképi követelmények meghatározásával;
 - d) településkép-érvényesítési eszközök szabályozásával,
 - e) településképi önkormányzati támogatási és ösztönző rendszer alkalmazásával.
- (2) A helyi védelem célja, a település településképe és történelme szempontjából meghatározó építészeti örökség kiemelkedő értékű elemeinek védelme, a jellegzetes karakterének a jövő nemzedékek számára történő megóvása.
- (3) A helyi védelem alatt álló építészeti örökség a nemzeti közös kulturális kincs része, ezért fenntartása, védelmével összhangban lévő használata és bemutatása közérdek.
- (4) A helyi védett építészeti örökség elemeinek veszélyeztetése, megrongálása, megsemmisítése nem megengedett.
- (5) A településképi szempontból meghatározó területek megállapításának célja egyrészt, hogy a település karakterét meghatározó építmények, jellemző lakóházak, illetve egyéb funkciójú épületek díszes homlokzatai fennmaradjanak. Továbbá célja, hogy a természeti, táji környezetben történő művi beavatkozások illeszkedjenek a környezetbe, annak látványát, értékeit erősítsék.

II. FEJEZET
A HELYI VÉDELEM

2. A helyi védelem feladata, általános szabályai, önkormányzati kötelezettségek

2. §

- (1) A helyi védelem feladata, hogy a védelmet igénylő építészeti örökségek meghatározása, dokumentálása, védetté nyilvánítása, nyilvántartása, megőrzése, megőriztetése és a lakossággal történő megismertetése megtörténjen.
- (2) Feladata továbbá a helyi védelem alatt álló építészeti örökség károsodásának megelőzése, illetve a károsodás csökkentésének vagy megszüntetésének elősegítése.
- (3) A helyi védelemben részesülő építmény tulajdonosa jókarbantartási kötelezettségének teljesítése a magasabb előírásában meghatározottakon túlmenően a védettséget megalapozó helyi érték sértetlen fennmaradásának és érvényesülésének biztosítására is kiterjed.

3. A helyi védelem alá helyezés és a védelem megszüntetésének szabályai

3. §

- (1) A helyi védelem alá helyezést, illetve annak megszüntetését bárki - természetes, vagy jogi személy - írásban kezdeményezheti, valamint erre az örökségvédelmi hatástanulmány értékleltára, a településrendezési eszköz megalapozó vizsgálatának az épített környezet, illetve a táji és természeti környezet értékeire vonatkozó vizsgálata is javaslatot tehet.
- (2) A helyi védelem alá helyezés iránti kérelemnek tartalmaznia kell:
 - a) a védendő épület, épületrész pontos helyét (utca, házszám, helyrajzi szám),
 - b) a védendő épületre, épületrészre vonatkozó szakszerű, rövid indokolást,
 - c) fotódokumentációt,
 - d) helyszínrajzot,
 - e) a védendő épület, épületrész rendeltetését és használatának módját.
- (3) A helyi védelem megszüntetése iránti kérelemnek tartalmaznia kell:
 - a) a védett épület, épületrész pontos helyét (utca, házszám, helyrajzi szám),
 - b) a védettség megszüntetésének rövid, szakszerű indokolását, fotódokumentációját.
- (4) A helyi védelem alá helyezést, illetve annak megszüntetését a képviselő-testület e rendeletben állapítja meg.
- (5) Helyi védelem alatt álló építmény nem bontható el.

4. §

- (1) A helyi védelem alá helyezés, illetve megszüntetés szakmai előkészítője a települési főépítész, annak hiányában a Polgármester. Feladata a kérelmek befogadása, a kérelem tárgyával kapcsolatos szakmai véleményének írásban történő meghozatala, és a kérelem, valamint a szakmai véleményének előterjesztése a képviselő-testületi ülésen.
- (2) A helyi védelem alá helyezésben, illetve a megszüntetésében érdekelt: a kérelmező, az érintett ingatlan tulajdonosa, hasznélvezője. Az érdekeltet írásban kell értesíteni a képviselő-testületi döntésről.
- (3) A helyi védelem alá helyezés, illetve a megszüntetés tényéről a lakosságot is tájékoztatni kell a település honlapján, a közterületen elhelyezett hirdető felületen és helyi lapban.

- (4) Helyi védelem alatt álló ingatlan országos műemléki védelem alá kerül, úgy a védettség tényét megállapító jogszabály hatályba lépését követően a települési főépítész, annak hiányában a polgármester kezdeményezi a helyi védelem törlését.
- (5) A polgármester gondoskodik a helyi építészeti örökség nyilvántartásának vezetéséről. A nyilvántartás legalább az alábbi adatokat kell tartalmazza:
- a) a védendő épület, épületrész pontos helyét (utca, házsám, helyrajzi szám),
 - b) a védendő épületre, épületrészre vonatkozó szakszerű, rövid indokolást,
 - c) fotódokumentációt,
 - d) helyszínrajzot,
 - e) a védendő épület, épületrész rendeltetését és használatának módját
- (6) Táji és természeti érték helyi védelem alá helyezése kertészmérnök szakmai véleménye alapján történhet.
- (7) Táji és természeti érték helyi védelemmel kapcsolatos további szabályokat a (1) – (3) bekezdés tartalmazza.
- (8) A polgármester gondoskodik a helyi táji és természeti értékek nyilvántartásának vezetéséről. A nyilvántartás legalább az alábbi adatokat kell tartalmazza:
- a) a védendő érték pontos helyét (utca, házsám, dűlőnév, helyrajzi szám),
 - b) a védendő táji és természeti értékre vonatkozó szakszerű, rövid indokolást,
 - c) fotódokumentációt,
 - d) helyszínrajzot.

4.A területi védelem meghatározása

5. §

Ságvár község területén nincs helyi területi védelem alá tartozó ingatlan.

5.Az egyedi védelem meghatározása

6. §

A helyi egyedi védelem alá tartozó ingatlanok, növényállomány, geológiai emlék pontos címét, helyrajzi számát, a védett építmény rendeltetését meghatározó jegyzéket jelen rendelet 1. melléklete tartalmazza.

III. FEJEZET

A TELEPÜLÉSKÉPI SZEMPONTBÓL MEGHATÁROZÓ TERÜLETEK

7. §

- (1) Településképi szempontból meghatározó területek:
- a) a régészeti lelőhely területe;
 - b) műemlék, műemléki környezet;
 - c) a helyi védettségű egyedi érték területe;
 - d) országos ökológiai hálózat területe;
 - e) a tájképvédelmi szempontból kiemelten kezelendő terület
 - f) helyi jelentőségű természeti emlékek területe.
- (2) A településképi szempontból meghatározó területek térképi lehatárolását a 2. melléklet tartalmazza.
- (3) Az (1) bekezdés b) – f) pontja településkép védelme szempontjából kiemelt területek.

IV. FEJEZET
A TELEPÜLÉSKÉPI KÖVETELMÉNYEK

6. Építmények anyaghasználatára vonatkozó általános építészeti követelmények a teljes közigazgatási területre

8. §

- (1) A település közigazgatási területén állandó használatra szánt lakókocsi, konténer és egyéb bódé jellegű építmény nem helyezhető el.
- (2) Az építményeken az adott környezettel nem harmonizáló homlokzati és tetőfedési anyagok, illetve a föld és pasztel színektől eltérő és harsány színezés nem alkalmazható.
- (3) Lakóterület és településközpont építési övezetekben, illetve kertes mezőgazdasági övezetekben nem alkalmazható:
 - a) főépületként gerenda- és konténerház,
 - b) közterületről látható részen alu lemez, hullámpala, műanyag hullámlemez, hagyományostól eltérő színű (pl. kék, zöld, harsány színek) tetőfedés
 - c) a homlokzaton hullámlemez burkolat,
 - d) díszítő elemként csempe vagy hasított kőburkolat az ablakok körül,
 - e) korábbi építészeti stílus, más éghajlati tájra jellemző, funkció nélküli díszítőelem (pl. kő kinézetű párkány, előtető, erkély, konzol...)
- (4) Belterületen, közterület felőli kerítés nem lehet nagytáblás fém- vagy műanyag hullámlemez, illetve nád borítású.

7.A településképi szempontból meghatározó területekre vonatkozó területi és egyedi építészeti követelmények

9. §

- (1) A településképi szempontból meghatározó területre vonatkozó területi építészeti követelmények az alábbiak:
 - a) az elbontott építmények telkeit megfelelő tereprendezéssel, elkerítéssel kell a település arculatához illeszkedő módon kialakítani, fenntartani.
 - b) épületet úgy kell elhelyezni, hogy az a beépítés módjában, mértékében, rendeltetésében, a használat módjában, és a terepalakítás, a csapadékvíz-elvezetés és a növénytelepítés vonatkozásában környezete adottságaihoz illeszkedjen.
 - c) az épületmélységek megválasztásával meg kell előzni azt, hogy magas tetős épületek esetén az épületet önmagában tekintve és az utcakép vonatkozásában is aránytalanul magas, nagy tetőidomok jöjjenek létre.
 - d) az utcai kerítést az épület építészeti karakteréhez, anyaghasználatához, megjelenéséhez, városképi sajátosságaihoz illeszkedően kell kialakítani.
 - e) a kerítések megengedett magassága legfeljebb 1,5 méter és áttört jelleggel alakítandók ki.
- (2) A településképi szempontból meghatározó területre vonatkozó egyedi építészeti követelmények az alábbiak:
 - a) az ingatlan fő funkcióját képviselő épületet jellemzően 35°- 45° hajlású magastetővel kell kialakítani;
 - b) az ingatlan fő funkcióját betöltő épület tetőidomát a szomszédos telken álló, utcaképileg egy látványt adó épületekkel összhangban kell kialakítani;

- c) az épületek közterületről látható homlokzatainak és tűzfalainak egy homlokzaton belüli részleges felújítása vagy átfestése nem megengedett;
- d) tető és előtető fedésére a 8. § (3) bekezdésében meghatározottakon kívül bitumenes zszindely, bitumenes lemez, fém hullámlemez nem alkalmazható;
- e) meglévő épület homlokzatán nem építhető be a homlokzatra jellemzőtől eltérő színű, valamint eltérő arányú nyílászáró;
- f) az épületgépészeti és egyéb berendezéseket, tartozékaikat, klímaberendezést építészeti eszközökkel takartan vagy közterületről nem látható módon, az épületek alárendelt homlokzatára lehet telepíteni;
- g) síktáblás napelemet, napkollektort a közterületről látható helyen elhelyezni nem lehet, kivétel ha a települési főépítésszel egyeztetve megállapításra kerül, hogy nincs más lehetőség;
- h) utcai homlokzaton erkély, loggia nem létesíthető;
- i) utcai kerítés anyaga lehet nyerstégla, festett vakolat, festett alumínium, kő, kovácsoltvas, zártszelvény vagy fa.

8.A helyi védelemben részesülő értékekre vonatkozó egyedi építészeti követelmények

10.§

Az 1. mellékletben szereplő helyi védelemben részesülő értékekre vonatkozó egyedi építészeti követelmények:

- a) közmű szerelvények (villanyóra szekrény, gázmérő) valamint bármilyen, az épület eredeti megjelenését zavaró létesítmény, berendezés csak a közterületről nem látható épületrészen vagy takart kialakítással helyezhető el.
- b) amennyiben a helyi védelem kiterjed az épület tömegére, az eredeti (hagyományos) tömegében, tetőformájában kell megtartani azt. A tervezett bővítés a régi épület formálásával, szerkezetével, anyaghasználatával összhangban legyen.
- c) az eredeti homlokzati elemeket (nyílások, tagozatok, díszek, kerítéselemek) meg kell őrizni.
- d) a régi ablakok megőrzendők a maguk szerkezetében, külső rétegében, tagolásában, üvegoztásában.
- e) belső korszerűsítés és átalakítás – hacsak védelem nem terjed ki az épületbelső, vagy valamely belső részlet hangsúlyozott megtartására – illetve bővítés engedélyezett.
- f) helyi építészeti karaktert hordozó épület homlokzatai, vagy egyéb épületrészei esetleges stílusbeli, arány- vagy ritmushibája felújítás során korrigáltatható, ha annak eredményeként egységes építészeti kialakítás jön létre.
- g) helyi építészeti karaktert hordozó épületek, épületrészek eredeti külső megjelenését:
 - ga) egészének és részleteinek külső geometriai formáit, azok rész- és befoglaló méreteit,
 - gb) eredeti anyaghatását egészében és részleteiben,
 - gc) ha ismert, eredeti színhatását, ha nem ismert, a feltételezhetően hasonló színhatását,
 - gd) eredeti épülettartozékait és felszereléseit az értékvizsgálattól függően az e rendeletben foglaltak figyelembe vételével kell megőrizni, illetve helyreállítani.

9.Felszíni energiaellátási és elektronikus hírközlési sajátos építmények, műtárgyak

elhelyezésére vonatkozó egyedi előírások

11.§

- (1) A teljes település ellátását biztosító felszíni energiaellátási és elektronikus hírközlési sajátos építmények, műtárgyak elhelyezésére nem alkalmas területek a 3. mellékletben szereplő területek.
- (2) Átjátszó állomás és antenna elhelyezése a település teljes közigazgatási területén meglévő adótorony vagy egyéb építmény igénybevételel, illetve kilátó létesítésével valósítható meg.
- (3) Új antenna csak a településképi szempontok érvényesítésével és a környezethez illeszkedően helyezhető el.
- (4) Antenna templomtoronyra nem helyezhető el.
- (5) Új antennát 300 m-es körzetben már meglévő antenna tartószerkezet előfordulása esetén, azzal közös tartószerkezetre lehet csak elhelyezni.

12.§

- (1) Belterületen, újonnan kialakuló közterületen az elektronikus hírközlési hálózatokat földalatti elhelyezéssel kell építeni.
- (2) A már beépített területen, ahol a hálózatok földalatti elhelyezéssel üzemelnek új vezetékes hírközlési hálózatokat, meglévő rekonstrukcióját földalatti elhelyezéssel kell építeni.
- (3) A már beépített területeken, ahol a meglévő gyenge és erősáramú hálózatok föld feletti vezetéseik, új elektronikus hírközlési hálózatokat a meglévő oszlopsorra, illetve közös tartóoszlopra kell fektetni. Közös oszlopsorra való telepítés bármilyen akadályoztatása esetén az építendő hálózatot földalatti elhelyezéssel lehet csak kivitelezni.
- (4) Külterületen új elektronikus hírközlési hálózatokat területgazdálkodási okokból a villamosenergia elosztási, a közvilágítási és egyéb hírközlési szabadvezetékekkel közös, egyoldali oszlopsorra kell fektetni.
- (5) Nem létesíthető közmű- és energia, táv- és hírközlési vezeték a meglévő fasorok nyomvonalában.

13.§

A fényszennyezés elkerülése érdekében szükséges az alábbi szempontok figyelembe vétele a közvilágítás és külső világító testek elhelyezése, korszerűsítése esetében:

- a) el kell kerülni a hideg fehér fényű világítást, amely 500 nanométernél rövidebb hullámhosszúságú fényt tartalmaz;
- b) a világítótestek ernyőzése olyan legyen, hogy a fényt oda irányítsa, ahol arra szükség van;
- c) az utcákat amennyire csak lehet egyenletesen, és amennyire csak lehet alacsony intenzitással világítsuk meg;
- d) igazítsák a kültéri világítást a tényleges használat idejéhez.

10.Az egyes sajátos építmények, műtárgyak elhelyezése

14.§

A szennyvízátelők, vízmű kutak növényzettel történő eltakarása szükséges.

11.A reklámhordozókra vonatkozó településképi követelmények

15.§

- (1) A településkép védelme szempontjából kiemelt területeken lévő közterületen és magánterületen reklámhordozó és reklám – a (2) bekezdésben meghatározott kivétellel – nem helyezhető el.
- (2) Az (1) bekezdés alól évente 12 naptári hét időszakra a település szempontjából jelentős eseményről való tájékoztatás érdekében el lehet térni.
- (3) A település teljes közigazgatási területén építmény homlokzatán, építési telek kerítésén, kerítéskapuján és támfalán kizárólag az ingatlan rendeltetési egységeiben folytatott kereskedelmi-, szolgáltató-, illetve vendéglátó tevékenységhez közvetlenül kapcsolódó saját vállalkozást népszerűsítő berendezés (cég- és címtábla, cégér és ilyen célú reklám) létesíthető, a településképre vonatkozó előírások betartásával.
- (4) Beépítésre nem szánt övezetekben önálló reklámberendezés mérete 2 m² nagyságot, a reklámhordozót tartó berendezések teljes magassága a 6 métert nem haladhatja meg.
- (5) Közvilágítási oszlopon reklámhordozó és reklámhordozót tartó berendezés nem helyezhető el.
- (6) A saját vállalkozást népszerűsítő berendezések tartó-, illetve hordozó szerkezeteit, felületeit úgy kell kialakítani, hogy azok méretei, arányai és alkalmazott anyagai illeszkedjenek az érintett épület (építmény) építészeti megoldásaihoz, illetve a településképi környezethez.
- (7) Utasváró felületén és tetején reklámhordozó és reklámhordozót tartó berendezés nem helyezhető el.
- (8) A reklámhordozók és reklámhordozót tartó berendezések szerkezeti alapszínének és típusonkénti formájának azonosnak kell lennie.

12.A Támfalakra és támfallétesítményekre vonatkozó településképi követelmények

16.§

- (1) A területen meglévő domborzati viszonyokat óvni kell. Ezért támfalat létesíteni, és ezzel a terepviszonyokat megváltoztatni csak a legindokoltabb mértékben, a megengedett építmények elhelyezése, vízelvezetési, geológiai, talajmechanikai okokból lehet.
- (2) A támfal létesítése során a meglévő fás növényzet megóvását elsődlegesnek kell tekinteni.
- (3) A támfal községképben jelentkező felületét a környezethez igazodó természetes anyagokkal kell kialakítani.
- (4) A támfalak, illetve támfallétesítmények esetén a megfelelő lebukás-gátlást minden esetben biztosítani kell.
- (5) 2 méternél magasabb támfalat növényzettel (lecsüngő, elültetett, vagy kúszó növényzettel) takartan kell kialakítani.

13.Az egyéb épületek, építmények, utcabútorok elhelyezésére vonatkozó településképi követelmények

17.§

- (1) A területen az épületek használatát kiegészítő funkciójú épületek az épülettel egy tömegben, ahhoz csatlakozóan épüljenek. Amennyiben ez nem megoldható, kizárólag természetes anyagokból maximum 20 m² nagyságú építmény építhető.
- (2) Közterületen csak olyan műtárgyakat, utcabútorokat lehet elhelyezni, ami a község építészeti és természeti környezetébe, hangulatába illik.

V. FEJEZET
KÖTELEZŐ SZAKMAI KONZULTÁCIÓ

13. Rendelkezés a szakmai konzultációról

18. §

- (1) Kötelező a szakmai konzultáció az alábbi esetekben az építési tevékenység megkezdését megelőzően:
 - a) új antenna elhelyezése,
 - b) Étv.33/A. §-ban szabályozott egyszerű bejelentéshez kötött építési tevékenység esetén.
- (2) A szakmai konzultáció iránti kérelmet írásban az önkormányzathoz kell benyújtani. A kérelemnek tartalmaznia kell az építető vagy kérelmező nevét és címét, telefonos elérhetőségét, valamint a tervezett építési tevékenység helyét, az érintett telek helyrajzi számát, az építési tevékenység rövid leírását.
- (3) Szakmai konzultáció lehetőségéről minden esetben a települési főépítész, annak hiányában a Polgármester gondoskodik.
- (4) A szakmai konzultáció időpontja a települési főépítésszel, annak hiányában a Polgármesterrel egyeztetve kerül kijelölésre.

VI. FEJEZET
TELEPÜLÉSKÉPI VÉLEMÉNYEZÉSI ELJÁRÁS

19. §

- (1) Településképi véleményezési eljárást kell lefolytatni mindazon építmények építészeti-műszaki terveivel kapcsolatban, melyek építésügyi hatósági engedélyhez kötött építési munkákra vonatkoznak.
- (2) A polgármester a véleményét a települési főépítész szakmai álláspontja alapján alakítja ki.
- (3) A véleményezési anyagot az 5. mellékletben foglalt mintának megfelelő tartalommal kell benyújtani.
- (4) Az eljárás során a településképi követelmények teljesülését kell vizsgálni.

VII. FEJEZET
TELEPÜLÉSKÉPI BEJELENTÉSI ELJÁRÁS

20. §

- (1) A bejelentési eljárással érintett építmények, reklámhordozók köre:
 - a) lakóterület és településközpont vegyes terület övezetén belül épület közterületről látható homlokzatán előtető, védőtető, ernyőszerkezet építése, meglévő felújítása, helyreállítása, átalakítása, korszerűsítése, bővítése, megváltoztatása;
 - b) lakóterület és településközpont vegyes terület övezetén belül meglévő épület utólagos hőszigetelése, a homlokzatfelület színezése, a homlokzat felületeképzésének megváltoztatása, tetőhéjalás cseréje;

- c) lakóterület és településközpont vegyes terület övezetén belül meglévő épület homlokzatán, tetőzetén nyílászáró méretének, anyagának, osztásának megváltoztatása; nyílászáró beépítése;
 - d) lakóterület és településközpont vegyes terület övezetén belül közterületről látható kerítés építése, meglévő felújítása, helyreállítása, átalakítása, korszerűsítése, bővítése;
 - e) faluközpont területén belül cégér, cégtábla elhelyezése;
 - f) meglévő, helyi védelem alatt álló épületen építési engedélyhez nem kötött építési munkák;
 - g) település területén reklámok és reklámhordozók elhelyezése.
- (2) A településképi bejelentési eljárás az ügyfélnek a polgármesterhez benyújtott, papíralapú bejelentésére indul. A bejelentést az 4. mellékletben foglalt mintának megfelelő tartalommal kell benyújtani.
- (3) A bejelentési dokumentációt a megértéshez szükséges méretarányban, a főbb alaprajzi és magassági méretek feltüntetésével kell készíteni.
- (4) A bejelentési dokumentációban a településképi követelményeknek való megfelelést igazolni kell.
- (5) Több bejelentés köteles munka esetén a bejelentések összevonhatók.

21.§

- (1) A településképi bejelentési eljárás során a polgármester vizsgálja, hogy a bejelentési dokumentáció formai követelményei teljesülnek-e.
- (2) A településképi bejelentési eljárás során a polgármester kikéri a települési főépítész szakmai véleményét.
- (3) A településképi bejelentési eljárás során vizsgálni kell, hogy a bejelentés tárgya
- a) megfelel-e a településképi rendeletben meghatározott követelményeknek;
 - b) megfelelően veszi-e figyelembe a kialakult beépítés adottságait, rendeltetészerű használatának és fejlesztésének lehetőségeit;
 - c) alkalmazkodik-e a környezet léptékéhez, formanyelvéhez, tömegalakításához;
 - d) az anyaghasználat alkalmazkodik-e a környezet karakteréhez, funkciójához, a környezetben alkalmazott anyagokhoz, illetve látványukhoz;
 - e) a látvány színvilága illeszkedik-e a környezethez, azzal megfelelően harmonizál-e;
 - f) védett épületen vagy területen a beavatkozás nem ellentétes-e a védelem céljával, szolgálja-e a védelem látványban is jelentkező szempontjait;
 - g) a reklámhordozó elhelyezése megfelel-e a reklámok közzétételével kapcsolatos kormányrendeletben szereplő általános elhelyezési, és a településképi rendeletben szereplő különös településképi követelményeknek.
- (4) A településképi bejelentéshez kötött tevékenység a településképi bejelentés tudomásul vételéről szóló döntés birtokában – az abban foglalt esetleges kikötések figyelembevételével – megkezdhető, ha ahhoz más hatósági engedély nem szükséges.
- (5) A településképi bejelentési kötelezettség teljesítése, illetve tudomásul vétele polgárjogi igényt nem dönt el, és nem mentesít az egyéb jogszabályok által előírt hatósági engedélyek megszerzése alól.
- (6) A településképi bejelentés tudomásul vételéről szóló döntés a közléstől számított egy évig érvényes.

VIII. FEJEZET

A TELEPÜLÉSKÉPI KÖTELEZÉS, TELEPÜLÉSKÉP-VÉDELMI BÍRSÁG

22.§

- (1) Településképi kötelezettség megszegésének minősül:
 - a) a szakmai konzultáción megfogalmazott településkép-védelmével kapcsolatos elvárások be nem tartása,
 - b) a településképi rendeletben foglaltak megszegése.
- (2) A településképi kötelezési eljárás hivatalból vagy bejelentés alapján indul.
- (3) Településképi kötelezettség megszegése esetén a polgármester az ingatlan tulajdonosával, önkormányzati tulajdon esetén a bérlővel szemben településképi kötelezési eljárást folytat le.
- (4) Amennyiben a földrészlet és a felépítmény tulajdonosa nem azonos, a településképi kötelezési eljárást a felépítmény tulajdonosával szemben kell lefolytatni, kivéve, ha a felépítmény tulajdonosának személye nem állapítható meg.
- (5) A polgármester a településképi kötelezési eljárást általános közigazgatási rendtartásról szóló 2016. évi CL törvény szabályai szerint folytatja le.
- (6) A településképi kötelezésről a polgármester önkormányzati hatósági döntést hoz településképi kötelezettségről szóló határozat formájában.
- (7) A településképi követelmények településképi kötelezésben megállapított határidőre történő nem teljesítése esetére az ingatlan tulajdonosával szemben 20.000,- forinttól 1.000.000,- forintig terjedő településkép-védelmi bírság szabható ki.
- (8) A településképi bírság Ságvár Község Önkormányzat bevételeit képezi.

IX. FEJEZET

ÖNKORMÁNYZATI TÁMOGATÁSI ÉS ÖSZTÖNZŐ RENDSZER

23.§

- (1) A védett érték tulajdonosának a szokásos karbantartási feladatokon túlmenően, a védettséggel összefüggésben szükségessé váló, a tulajdonost terhelő munkálatok finanszírozásához az önkormányzat vissza nem terítendő támogatást adhat.
- (2) A támogatás mértékét az önkormányzat évente a költségvetési rendeletében határozza meg. Az érintettek a támogatást pályázat útján nyerhetik el. A pályázat tartalmára vonatkozó részletes feltételeket a Képviselőtestület a pályázati kiírásban határozza meg.
- (3) A beérkezett pályázatokat szakmai szempontból a települési főépítész, annak hiányában a Polgármester előzetesen értékeli és javaslatot tesz a Képviselő-testületnek a támogatás odaítélésére. A nyertes pályázatokról a Képviselőtestület dönt.
- (4) A támogatási szerződés megkötésére, módosítására, felmondására, a támogatás elszámolására, visszafizetésére és a támogatási összeg felhasználásának ellenőrzésére az önkormányzat által államháztartáson kívülre nyújtott forrás átadásáról és államháztartáson kívüli forrás átvételéről szóló önkormányzati rendelet szabályait kell alkalmazni.
- (5) Nem adható önkormányzati támogatás, ha a védett értékkel összefüggésben engedély nélkül, vagy engedélytől eltérően, illetve szabálytalanul végeztek építési munkákat. Ez esetben a támogatást vissza kell fizetni. E rendelkezés a szabálytalan beavatkozástól számított 5 évig érvényesíthető.

X. FEJEZET

ZÁRÓ RENDELKEZÉSEK

14.Hatálybalépés

24.§

Ez a rendelet 2018.-én lép hatályba.

15.Hatályon kívül helyező rendelkezések

25.§

Hatályát veszti

Ságvár Község Önkormányzat Képviselő-testületének a Ságvár község helyi építési szabályzatáról szóló 14/2011. (VI. 9.) önkormányzati rendeletének 6. § (3) bekezdés b), 7. § (3) bekezdés b) és c), 8. § (3) bekezdés a) és b), 9. § (3) bekezdés a) és c), 10. § (3) bekezdés a) és c), 11. § (9) bekezdés 17. § (6) bekezdés b) és c), 19. § (4) bekezdés b), 29. §, 30. §, 34. §, 5. melléklet, 6. melléklet.

Ságvár, 2018. április

Kecskés Gábor sk.
polgármester

Budainé Vajk Ildikó sk.
jegyző

1. melléklet a/2018. (.....) önkormányzati rendelethez

a) A település helyi egyedi védelem alatt álló építészeti örökségeinek jegyzéke

ssz	cím	hrsz	funkció
1	Petőfi Sándor utca 7.	269	lakóház
2	Petőfi Sándor utca 12.	218	lakóház
3	Petőfi Sándor utca 31.	433	parókia
4	Petőfi Sándor utca 50.	452	lakóház
5	Fő utca 63/a.	129/4	volt magtár
6	Ady Endre utca 8.	512	lakóház
7	Ádándi utca 24.	561	lakóház
8	Ádándi utca 22.	562	lakóház
9	Ádándi utca 18.	564	lakóház
10	Dózsa György utca 23.	188/1	lakóház
11	Fő utca közterület	357	I. vh. emlékmű
12	Petőfi utca közterület	358	II. vh. emlékmű
13	buszforduló	074/5	kereszt
14	temető	170/9	kereszt
15	szőlőhegy	1796	kereszt
16	Szent László-hegyi erdő	0155	„Piros kereszt”
17	Gám puszta	0239/26	kereszt, emlékoszlop
18	Petőfi Sándor utca 7.	269	lakóház
19	Petőfi Sándor utca 12.	218	lakóház
20	Petőfi Sándor utca 50.	452	lakóház
21	Fő utca 63/a.	129/4	volt magtár
22	Ady Endre utca 8.	512	lakóház
23	Ádándi utca 24.	561	lakóház

b) A település helyi egyedi védelem alatt álló természeti értékeinek jegyzéke

ssz	hrsz	megnevezés	
1.	0157	Aesculus hippocastanum	vadgesztenye körben
2.	0204	Quercus robínia	Képes-fa
3.	500	Aesculus hippocastanum	belterületi vadgesztenye fasor
4.	221	Aesculus hippocastanum	vadgesztenyék
5.	360	Buxus s., Abies pinsapo	2 db puszpáng és 2 jegenyefenyő
6.	307	Buxus sempervirens	idős puszpáng
7.	318	Tilia cordata	kislevelű hárs
8.	170/9	Picea a., Thuja occ. Malonyana	lucfenyők és oszlopos tuják
9.	1837-1889	Bújó-lik (Likas domb) geológiai emlék	
10.	0186/11	Betyár barlang (12-es szoba) geológiai emlék	

a. A településképi szempontból meghatározó területek térképi bemutatása



b. Településkép védelme szempontjából kiemelt területek, örökségvédelem

megye	település neve	helyrajzi szám	védettség jogi jellege	azonosító	védett örökségi érték neve
Somogy	Ságvár	0105/4	régészeti lelőhely	48128	Újmajori téглаégető
Somogy	Ságvár	0105/6	régészeti lelőhely	48128	Újmajori téглаégető
Somogy	Ságvár	0135	régészeti lelőhely	48127	Lyukas hegy
				48132	Marjádi - patak mellett
Somogy	Ságvár	0145/1	régészeti lelőhely	48127	Lyukas hegy
Somogy	Ságvár	0145/2	régészeti lelőhely	48127	Lyukas hegy
Somogy	Ságvár	0146	régészeti lelőhely	48127	Lyukas hegy
Somogy	Ságvár	0155	régészeti lelőhely	48154	Böre - vár
Somogy	Ságvár	0160	régészeti lelőhely	71315	Szent László kolostor
Somogy	Ságvár	0176	régészeti lelőhely	48154	Böre - vár
Somogy	Ságvár	0177	régészeti lelőhely	48154	Böre - vár
Somogy	Ságvár	0178	régészeti lelőhely	48154	Böre - vár
Somogy	Ságvár	0179	régészeti lelőhely	48154	Böre - vár
Somogy	Ságvár	0180	régészeti lelőhely	48154	Böre - vár
Somogy	Ságvár	0181	régészeti lelőhely	48154	Böre - vár
Somogy	Ságvár	0182	régészeti lelőhely	48154	Böre - vár
Somogy	Ságvár	0183	régészeti lelőhely	48154	Böre - vár
Somogy	Ságvár	0187/11	régészeti lelőhely	48127	Lyukas hegy
Somogy	Ságvár	0187/12	régészeti lelőhely	48127	Lyukas hegy
Somogy	Ságvár	0187/13	régészeti lelőhely	48127	Lyukas hegy
Somogy	Ságvár	0187/14	régészeti lelőhely	48127	Lyukas hegy
Somogy	Ságvár	0187/4	régészeti lelőhely	48127	Lyukas hegy
Somogy	Ságvár	0187/9	régészeti lelőhely	48127	Lyukas hegy
Somogy	Ságvár	0195	régészeti lelőhely	48136	Bogárházi-völgy
Somogy	Ságvár	0196	régészeti lelőhely	48136	Bogárházi-völgy
Somogy	Ságvár	020/9	régészeti lelőhely	48149	Külső - major
Somogy	Ságvár	0201	régészeti lelőhely	48136	Bogárházi-völgy
Somogy	Ságvár	0207	régészeti lelőhely	48148	Ali-rét
Somogy	Ságvár	0224	régészeti lelőhely	48128	Újmajori téглаégető
Somogy	Ságvár	0225/14	régészeti lelőhely	48128	Újmajori téглаégető
Somogy	Ságvár	0225/16	régészeti lelőhely	48128	Újmajori téглаégető
Somogy	Ságvár	0225/17	régészeti lelőhely	48128	Újmajori téглаégető
Somogy	Ságvár	0225/18	régészeti lelőhely	48128	Újmajori téглаégető
Somogy	Ságvár	0225/19	régészeti lelőhely	48128	Újmajori téглаégető
Somogy	Ságvár	0225/20	régészeti lelőhely	48128	Újmajori téглаégető
Somogy	Ságvár	0225/21	régészeti lelőhely	48128	Újmajori téглаégető

Somogy	Ságvár	0225/22	régészeti lelőhely	48128	Újmajori téглаégető
Somogy	Ságvár	0225/24	régészeti lelőhely	48128	Újmajori téглаégető
Somogy	Ságvár	0229	régészeti lelőhely	48128	Újmajori téглаégető
Somogy	Ságvár	0230/2	régészeti lelőhely	48128	Újmajori téглаégető
Somogy	Ságvár	041	régészeti lelőhely	51158	Ady E.u. 40.
Somogy	Ságvár	042	régészeti lelőhely	51158	Ady E.u. 40.
Somogy	Ságvár	043	régészeti lelőhely	20404	Belső erőd
				51158	Ady E.u. 40.
Somogy	Ságvár	044	régészeti lelőhely	51158	Ady E.u. 40.
Somogy	Ságvár	046/1	régészeti lelőhely	48122	Tömlőc-hegy
Somogy	Ságvár	049/1	régészeti lelőhely	48122	Tömlőc-hegy
Somogy	Ságvár	049/2	régészeti lelőhely	48122	Tömlőc-hegy
Somogy	Ságvár	049/3	régészeti lelőhely	48122	Tömlőc-hegy
Somogy	Ságvár	050	régészeti lelőhely	48122	Tömlőc-hegy
Somogy	Ságvár	051/1	régészeti lelőhely	48122	Tömlőc-hegy
Somogy	Ságvár	051/2	régészeti lelőhely	48122	Tömlőc-hegy
Somogy	Ságvár	052	régészeti lelőhely	48122	Tömlőc-hegy
Somogy	Ságvár	061	régészeti lelőhely	48122	Tömlőc-hegy
Somogy	Ságvár	062/2	régészeti lelőhely	48157	Halastó
Somogy	Ságvár	062/3	régészeti lelőhely	48157	Halastó
Somogy	Ságvár	074/21	régészeti lelőhely	48122	Tömlőc-hegy
Somogy	Ságvár	074/5	régészeti lelőhely	48122	Tömlőc-hegy
Somogy	Ságvár	076/9	régészeti lelőhely	54682	Csályi-dűlő (Nyim és Som felé vezető út között)
Somogy	Ságvár	078/10	régészeti lelőhely	58576	Nyim és Ságvár között
Somogy	Ságvár	078/11	régészeti lelőhely	58576	Nyim és Ságvár között
Somogy	Ságvár	078/14	régészeti lelőhely	58576	Nyim és Ságvár között
Somogy	Ságvár	078/15	régészeti lelőhely	58576	Nyim és Ságvár között
Somogy	Ságvár	078/16	régészeti lelőhely	58576	Nyim és Ságvár között
Somogy	Ságvár	078/17	régészeti lelőhely	58576	Nyim és Ságvár között
Somogy	Ságvár	078/18	régészeti lelőhely	58576	Nyim és Ságvár között
Somogy	Ságvár	078/5	régészeti lelőhely	58576	Nyim és Ságvár között
Somogy	Ságvár	079/2	régészeti lelőhely	58576	Nyim és Ságvár között
Somogy	Ságvár	1671/1	régészeti lelőhely	48126	Horhosi - dűlő
Somogy	Ságvár	1671/2	régészeti lelőhely	48126	Horhosi - dűlő
Somogy	Ságvár	1671/3	régészeti lelőhely	48126	Horhosi - dűlő
Somogy	Ságvár	1673	régészeti lelőhely	48126	Horhosi - dűlő
Somogy	Ságvár	1674	régészeti lelőhely	48126	Horhosi - dűlő
Somogy	Ságvár	1685	régészeti lelőhely	48126	Horhosi - dűlő

Somogy	Ságvár	1686/1	régészeti lelőhely	48126	Horhosi - dűlő
Somogy	Ságvár	1687	régészeti lelőhely	48126	Horhosi - dűlő
Somogy	Ságvár	1688/1	régészeti lelőhely	48126	Horhosi - dűlő
Somogy	Ságvár	1688/3	régészeti lelőhely	48126	Horhosi - dűlő
Somogy	Ságvár	1688/4	régészeti lelőhely	48126	Horhosi - dűlő
Somogy	Ságvár	1689/1	régészeti lelőhely	48126	Horhosi - dűlő
Somogy	Ságvár	1689/2	régészeti lelőhely	48126	Horhosi - dűlő
Somogy	Ságvár	1690/1	régészeti lelőhely	48126	Horhosi - dűlő
Somogy	Ságvár	1690/2	régészeti lelőhely	48126	Horhosi - dűlő
Somogy	Ságvár	1690/3	régészeti lelőhely	48126	Horhosi - dűlő
Somogy	Ságvár	1756	régészeti lelőhely	48126	Horhosi - dűlő
Somogy	Ságvár	1762	régészeti lelőhely	48126	Horhosi - dűlő
Somogy	Ságvár	1763	régészeti lelőhely	48126	Horhosi - dűlő
Somogy	Ságvár	1764/1	régészeti lelőhely	48126	Horhosi - dűlő
Somogy	Ságvár	1764/2	régészeti lelőhely	48126	Horhosi - dűlő
Somogy	Ságvár	1765/1	régészeti lelőhely	48126	Horhosi - dűlő
Somogy	Ságvár	1765/2	régészeti lelőhely	48126	Horhosi - dűlő
Somogy	Ságvár	1766	régészeti lelőhely	48126	Horhosi - dűlő
Somogy	Ságvár	1767	régészeti lelőhely	48126	Horhosi - dűlő
Somogy	Ságvár	1768	régészeti lelőhely	48126	Horhosi - dűlő
Somogy	Ságvár	1769	régészeti lelőhely	48126	Horhosi - dűlő
Somogy	Ságvár	1770/1	régészeti lelőhely	48126	Horhosi - dűlő
Somogy	Ságvár	1770/2	régészeti lelőhely	48126	Horhosi - dűlő
Somogy	Ságvár	1770/3	régészeti lelőhely	48126	Horhosi - dűlő
Somogy	Ságvár	1771/1	régészeti lelőhely	48126	Horhosi - dűlő
Somogy	Ságvár	1772	régészeti lelőhely	48126	Horhosi - dűlő
Somogy	Ságvár	1792	régészeti lelőhely	48126	Horhosi - dűlő
Somogy	Ságvár	1793/5	régészeti lelőhely	48126	Horhosi - dűlő
Somogy	Ságvár	1793/6	régészeti lelőhely	48126	Horhosi - dűlő
Somogy	Ságvár	1793/7	régészeti lelőhely	48126	Horhosi - dűlő
Somogy	Ságvár	1795/3	régészeti lelőhely	48126	Horhosi - dűlő
Somogy	Ságvár	1795/4	régészeti lelőhely	48126	Horhosi - dűlő
Somogy	Ságvár	1795/6	régészeti lelőhely	48126	Horhosi - dűlő
Somogy	Ságvár	1942	régészeti lelőhely	48127	Lyukas hegy
Somogy	Ságvár	1943	régészeti lelőhely	48127	Lyukas hegy
Somogy	Ságvár	1944	régészeti lelőhely	48127	Lyukas hegy
Somogy	Ságvár	1945	régészeti lelőhely	48127	Lyukas hegy
Somogy	Ságvár	1946	régészeti lelőhely	48127	Lyukas hegy
Somogy	Ságvár	1947	régészeti lelőhely	48127	Lyukas hegy

Somogy	Ságvár	1949	régészeti lelőhely	48127	Lyukas hegy
Somogy	Ságvár	1950	régészeti lelőhely	48127	Lyukas hegy
Somogy	Ságvár	1951	régészeti lelőhely	48127	Lyukas hegy
Somogy	Ságvár	1952	régészeti lelőhely	48127	Lyukas hegy
Somogy	Ságvár	1953	régészeti lelőhely	48127	Lyukas hegy
Somogy	Ságvár	1954	régészeti lelőhely	48127	Lyukas hegy
Somogy	Ságvár	1955	régészeti lelőhely	48127	Lyukas hegy
Somogy	Ságvár	2143	régészeti lelőhely	54682	Csályi-dűlő (Nyim és Som felé vezető út között)
Somogy	Ságvár	2144	régészeti lelőhely	54682	Csályi-dűlő (Nyim és Som felé vezető út között)
Somogy	Ságvár	2145	régészeti lelőhely	54682	Csályi-dűlő (Nyim és Som felé vezető út között)
Somogy	Ságvár	2146	régészeti lelőhely	54682	Csályi-dűlő (Nyim és Som felé vezető út között)
Somogy	Ságvár	220/2	műemléki környezet	4595 [29603]	R. k. templom ex-lege műemléki környezete
Somogy	Ságvár	221	műemlék	4595 [8061]	R. k. templom
			nyilvántartott műemléki érték	4596 [8062]	Nep. Szt. János-szobor
Somogy	Ságvár	222	műemléki környezet	4595 [29603]	R. k. templom ex-lege műemléki környezete
Somogy	Ságvár	223	műemléki környezet	4595 [29603]	R. k. templom ex-lege műemléki környezete
Somogy	Ságvár	267/10	régészeti lelőhely	51158	Ady E.u. 40.
Somogy	Ságvár	267/12	régészeti lelőhely	51158	Ady E.u. 40.
Somogy	Ságvár	267/13	régészeti lelőhely	51158	Ady E.u. 40.
Somogy	Ságvár	267/14	régészeti lelőhely	51158	Ady E.u. 40.
Somogy	Ságvár	267/15	régészeti lelőhely	51158	Ady E.u. 40.
Somogy	Ságvár	267/17	régészeti lelőhely	51158	Ady E.u. 40.
Somogy	Ságvár	267/7	régészeti lelőhely	51158	Ady E.u. 40.
Somogy	Ságvár	267/8	régészeti lelőhely	51158	Ady E.u. 40.
Somogy	Ságvár	267/9	régészeti lelőhely	51158	Ady E.u. 40.
Somogy	Ságvár	271/2	régészeti lelőhely	51158	Ady E.u. 40.
Somogy	Ságvár	272	műemléki környezet	4595 [29603]	R. k. templom ex-lege műemléki környezete
Somogy	Ságvár	274	régészeti lelőhely	51158	Ady E.u. 40.
Somogy	Ságvár	275/2	régészeti lelőhely	51158	Ady E.u. 40.
Somogy	Ságvár	276/3	régészeti lelőhely	51158	Ady E.u. 40.

Somogy	Ságvár	352	régészeti lelőhely	51158	Ady E.u. 40.
Somogy	Ságvár	353	régészeti lelőhely	51158	Ady E.u. 40.
Somogy	Ságvár	354	régészeti lelőhely	51158	Ady E.u. 40.
Somogy	Ságvár	355	régészeti lelőhely	51158	Ady E.u. 40.
Somogy	Ságvár	356	régészeti lelőhely	51158	Ady E.u. 40.
Somogy	Ságvár	357	régészeti lelőhely	51158	Ady E.u. 40.
Somogy	Ságvár	358	műemléki környezet	4595 [29603]	R. k. templom ex-lege műemléki környezete
			régészeti lelőhely	51158	Ady E.u. 40.
Somogy	Ságvár	359	műemléki környezet	4595 [29603]	R. k. templom ex-lege műemléki környezete
Somogy	Ságvár	375/12	műemléki környezet	4595 [29603]	R. k. templom ex-lege műemléki környezete
Somogy	Ságvár	375/13	műemléki környezet	4595 [29603]	R. k. templom ex-lege műemléki környezete
Somogy	Ságvár	376	műemléki környezet	4595 [29603]	R. k. templom ex-lege műemléki környezete
Somogy	Ságvár	377/1	régészeti lelőhely	51158	Ady E.u. 40.
Somogy	Ságvár	381	régészeti lelőhely	48122	Tömlőc-hegy
Somogy	Ságvár	382	régészeti lelőhely	48122	Tömlőc-hegy
Somogy	Ságvár	401	régészeti lelőhely	51158	Ady E.u. 40.
Somogy	Ságvár	402	régészeti lelőhely	51158	Ady E.u. 40.
Somogy	Ságvár	403	régészeti lelőhely	51158	Ady E.u. 40.
Somogy	Ságvár	404	régészeti lelőhely	51158	Ady E.u. 40.
Somogy	Ságvár	405	régészeti lelőhely	51158	Ady E.u. 40.
Somogy	Ságvár	406	régészeti lelőhely	51158	Ady E.u. 40.
Somogy	Ságvár	407/1	régészeti lelőhely	51158	Ady E.u. 40.
Somogy	Ságvár	407/2	régészeti lelőhely	51158	Ady E.u. 40.
Somogy	Ságvár	408/2	régészeti lelőhely	51158	Ady E.u. 40.
Somogy	Ságvár	408/3	régészeti lelőhely	51158	Ady E.u. 40.
Somogy	Ságvár	408/4	régészeti lelőhely	51158	Ady E.u. 40.
Somogy	Ságvár	408/5	régészeti lelőhely	51158	Ady E.u. 40.
Somogy	Ságvár	408/6	régészeti lelőhely	51158	Ady E.u. 40.
Somogy	Ságvár	408/7	régészeti lelőhely	51158	Ady E.u. 40.
Somogy	Ságvár	410	régészeti lelőhely	51158	Ady E.u. 40.
Somogy	Ságvár	411	régészeti lelőhely	51158	Ady E.u. 40.
Somogy	Ságvár	412	régészeti lelőhely	51158	Ady E.u. 40.
Somogy	Ságvár	413	régészeti lelőhely	51158	Ady E.u. 40.
Somogy	Ságvár	414/1	régészeti lelőhely	51158	Ady E.u. 40.
Somogy	Ságvár	414/2	régészeti lelőhely	51158	Ady E.u. 40.
Somogy	Ságvár	415	régészeti lelőhely	51158	Ady E.u. 40.

Somogy	Ságvár	416	régészeti lelőhely	51158	Ady E.u. 40.
Somogy	Ságvár	417	régészeti lelőhely	51158	Ady E.u. 40.
Somogy	Ságvár	418	régészeti lelőhely	51158	Ady E.u. 40.
Somogy	Ságvár	419	kiemelten védett régészeti lelőhely	20404	Belső erőd
			régészeti lelőhely	51158	Ady E.u. 40.
Somogy	Ságvár	420	régészeti lelőhely	51158	Ady E.u. 40.
Somogy	Ságvár	421	régészeti lelőhely	51158	Ady E.u. 40.
Somogy	Ságvár	422	régészeti lelőhely	51158	Ady E.u. 40.
Somogy	Ságvár	423	régészeti lelőhely	51158	Ady E.u. 40.
Somogy	Ságvár	424/1	régészeti lelőhely	51158	Ady E.u. 40.
Somogy	Ságvár	424/2	régészeti lelőhely	20404	Belső erőd
				51158	Ady E.u. 40.
Somogy	Ságvár	425	régészeti lelőhely	20404	Belső erőd
				51158	Ady E.u. 40.
Somogy	Ságvár	426	műemléki környezet	4597 [29606]	Ref. templom ex-lege műemléki környezete
			kiemelten védett régészeti lelőhely	20404	Belső erőd
			régészeti lelőhely	51158	Ady E.u. 40.
Somogy	Ságvár	427	műemléki környezet	4597 [29606]	Ref. templom ex-lege műemléki környezete
			kiemelten védett régészeti lelőhely	20404	Belső erőd
			régészeti lelőhely	51158	Ady E.u. 40.
Somogy	Ságvár	428	kiemelten védett régészeti lelőhely	20404	Belső erőd
			régészeti lelőhely	51158	Ady E.u. 40.
Somogy	Ságvár	429	kiemelten védett régészeti lelőhely	20404	Belső erőd
			régészeti lelőhely	51158	Ady E.u. 40.
Somogy	Ságvár	430	kiemelten védett régészeti lelőhely	20404	Belső erőd
			régészeti lelőhely	51158	Ady E.u. 40.
Somogy	Ságvár	431	kiemelten védett régészeti lelőhely	20404	Belső erőd
			régészeti lelőhely	51158	Ady E.u. 40.
Somogy	Ságvár	432	kiemelten védett régészeti lelőhely	20404	Belső erőd
			régészeti lelőhely	51158	Ady E.u. 40.
Somogy	Ságvár	433	kiemelten védett régészeti lelőhely	20404	Belső erőd
			régészeti lelőhely	51158	Ady E.u. 40.

Somogy	Ságvár	434	kiemelten védett régészeti lelőhely	20404	Belső erőd
			régészeti lelőhely	51158	Ady E.u. 40.
Somogy	Ságvár	435	kiemelten védett régészeti lelőhely	20404	Belső erőd
			régészeti lelőhely	51158	Ady E.u. 40.
Somogy	Ságvár	436	kiemelten védett régészeti lelőhely	20404	Belső erőd
			régészeti lelőhely	51158	Ady E.u. 40.
Somogy	Ságvár	437	kiemelten védett régészeti lelőhely	20404	Belső erőd
			régészeti lelőhely	51158	Ady E.u. 40.
Somogy	Ságvár	438	kiemelten védett régészeti lelőhely	20404	Belső erőd
			régészeti lelőhely	51158	Ady E.u. 40.
Somogy	Ságvár	439	kiemelten védett régészeti lelőhely	20404	Belső erőd
			régészeti lelőhely	51158	Ady E.u. 40.
Somogy	Ságvár	440	kiemelten védett régészeti lelőhely	20404	Belső erőd
			régészeti lelőhely	51158	Ady E.u. 40.
Somogy	Ságvár	441	régészeti lelőhely	20404	Belső erőd
				51158	Ady E.u. 40.
Somogy	Ságvár	442	régészeti lelőhely	20404	Belső erőd
				51158	Ady E.u. 40.
Somogy	Ságvár	443	régészeti lelőhely	20404	Belső erőd
				51158	Ady E.u. 40.
Somogy	Ságvár	444	kiemelten védett régészeti lelőhely	20404	Belső erőd
			régészeti lelőhely	51158	Ady E.u. 40.
Somogy	Ságvár	445	régészeti lelőhely	20404	Belső erőd
				51158	Ady E.u. 40.
Somogy	Ságvár	446	régészeti lelőhely	20404	Belső erőd
				51158	Ady E.u. 40.
Somogy	Ságvár	447	műemléki környezet	4597 [29606]	Ref. templom ex-lege műemléki környezete
			régészeti lelőhely	20404	Belső erőd
				51158	Ady E.u. 40.
Somogy	Ságvár	448	kiemelten védett régészeti lelőhely	20404	Belső erőd
			régészeti lelőhely	51158	Ady E.u. 40.
Somogy	Ságvár	449	kiemelten védett régészeti lelőhely	20404	Belső erőd

			régészeti lelőhely	51158	Ady E.u. 40.
Somogy	Ságvár	450/1	régészeti lelőhely	20404	Belső erőd
				51158	Ady E.u. 40.
Somogy	Ságvár	450/2	régészeti lelőhely	20404	Belső erőd
Somogy	Ságvár	451	kiemelten védett régészeti lelőhely	20404	Belső erőd
				51158	Ady E.u. 40.
Somogy	Ságvár	452	kiemelten védett régészeti lelőhely	20404	Belső erőd
				51158	Ady E.u. 40.
Somogy	Ságvár	453	kiemelten védett régészeti lelőhely	20404	Belső erőd
				51158	Ady E.u. 40.
Somogy	Ságvár	454	régészeti lelőhely	20404	Belső erőd
				51158	Ady E.u. 40.
Somogy	Ságvár	455	kiemelten védett régészeti lelőhely	20404	Belső erőd
				51158	Ady E.u. 40.
Somogy	Ságvár	456	kiemelten védett régészeti lelőhely	20404	Belső erőd
				51158	Ady E.u. 40.
Somogy	Ságvár	457	kiemelten védett régészeti lelőhely	20404	Belső erőd
				51158	Ady E.u. 40.
Somogy	Ságvár	458/1	kiemelten védett régészeti lelőhely	20404	Belső erőd
				51158	Ady E.u. 40.
Somogy	Ságvár	458/2	kiemelten védett régészeti lelőhely	20404	Belső erőd
				51158	Ady E.u. 40.
Somogy	Ságvár	458/3	régészeti lelőhely	20404	Belső erőd
				51158	Ady E.u. 40.
Somogy	Ságvár	459	régészeti lelőhely	51158	Ady E.u. 40.
Somogy	Ságvár	460	kiemelten védett régészeti lelőhely	20404	Belső erőd
				51158	Ady E.u. 40.
Somogy	Ságvár	461	régészeti lelőhely	20404	Belső erőd
				51158	Ady E.u. 40.
Somogy	Ságvár	462	régészeti lelőhely	20404	Belső erőd
				51158	Ady E.u. 40.
Somogy	Ságvár	463/1	régészeti lelőhely	20404	Belső erőd
				51158	Ady E.u. 40.

Somogy	Ságvár	463/2	régészeti lelőhely	20404	Belső erőd
				51158	Ady E.u. 40.
Somogy	Ságvár	464	kiemelten védett régészeti lelőhely	20404	Belső erőd
			régészeti lelőhely	51158	Ady E.u. 40.
Somogy	Ságvár	465	kiemelten védett régészeti lelőhely	20404	Belső erőd
			régészeti lelőhely	51158	Ady E.u. 40.
Somogy	Ságvár	466/3	kiemelten védett régészeti lelőhely	20404	Belső erőd
			régészeti lelőhely	51158	Ady E.u. 40.
Somogy	Ságvár	466/4	kiemelten védett régészeti lelőhely	20404	Belső erőd
			régészeti lelőhely	51158	Ady E.u. 40.
Somogy	Ságvár	466/5	kiemelten védett régészeti lelőhely	20404	Belső erőd
			régészeti lelőhely	51158	Ady E.u. 40.
Somogy	Ságvár	466/6	kiemelten védett régészeti lelőhely	20404	Belső erőd
			régészeti lelőhely	51158	Ady E.u. 40.
Somogy	Ságvár	467	régészeti lelőhely	20404	Belső erőd
				51158	Ady E.u. 40.
Somogy	Ságvár	468	kiemelten védett régészeti lelőhely	20404	Belső erőd
			régészeti lelőhely	51158	Ady E.u. 40.
Somogy	Ságvár	469	régészeti lelőhely	20404	Belső erőd
				51158	Ady E.u. 40.
Somogy	Ságvár	472	kiemelten védett régészeti lelőhely	20404	Belső erőd
			régészeti lelőhely	51158	Ady E.u. 40.
Somogy	Ságvár	473	kiemelten védett régészeti lelőhely	20404	Belső erőd
			régészeti lelőhely	51158	Ady E.u. 40.
Somogy	Ságvár	474	kiemelten védett régészeti lelőhely	20404	Belső erőd
			régészeti lelőhely	51158	Ady E.u. 40.
Somogy	Ságvár	475	kiemelten védett régészeti lelőhely	20404	Belső erőd
			régészeti lelőhely	51158	Ady E.u. 40.
Somogy	Ságvár	476	régészeti lelőhely	20404	Belső erőd
				51158	Ady E.u. 40.
Somogy	Ságvár	477	kiemelten védett régészeti lelőhely	20404	Belső erőd

			régészeti lelőhely	51158	Ady E.u. 40.
Somogy	Ságvár	478	kiemelten védett régészeti lelőhely	20404	Belső erőd
			régészeti lelőhely	51158	Ady E.u. 40.
Somogy	Ságvár	479	kiemelten védett régészeti lelőhely	20404	Belső erőd
			régészeti lelőhely	51158	Ady E.u. 40.
Somogy	Ságvár	480	kiemelten védett régészeti lelőhely	20404	Belső erőd
			régészeti lelőhely	51158	Ady E.u. 40.
Somogy	Ságvár	481/1	kiemelten védett régészeti lelőhely	20404	Belső erőd
			régészeti lelőhely	51158	Ady E.u. 40.
Somogy	Ságvár	481/2	régészeti lelőhely	20404	Belső erőd
				51158	Ady E.u. 40.
Somogy	Ságvár	482	kiemelten védett régészeti lelőhely	20404	Belső erőd
			régészeti lelőhely	51158	Ady E.u. 40.
Somogy	Ságvár	483	kiemelten védett régészeti lelőhely	20404	Belső erőd
			régészeti lelőhely	51158	Ady E.u. 40.
Somogy	Ságvár	484	kiemelten védett régészeti lelőhely	20404	Belső erőd
			régészeti lelőhely	51158	Ady E.u. 40.
Somogy	Ságvár	485	kiemelten védett régészeti lelőhely	20404	Belső erőd
			régészeti lelőhely	51158	Ady E.u. 40.
Somogy	Ságvár	486	műemléki környezet	4597 [29606]	Ref. templom ex-lege műemléki környezete
			kiemelten védett régészeti lelőhely	20404	Belső erőd
			régészeti lelőhely	51158	Ady E.u. 40.
Somogy	Ságvár	487	műemléki környezet	4597 [29606]	Ref. templom ex-lege műemléki környezete
			régészeti lelőhely	20404	Belső erőd
				51158	Ady E.u. 40.
Somogy	Ságvár	488	műemlék	4597 [8063]	Ref. templom
			régészeti lelőhely	20404	Belső erőd
				51158	Ady E.u. 40.
Somogy	Ságvár	489	műemléki környezet	4597 [29606]	Ref. templom ex-lege műemléki környezete
			régészeti lelőhely	20404	Belső erőd
				51158	Ady E.u. 40.

Somogy	Ságvár	490	régészeti lelőhely	20404	Belső erőd
				51158	Ady E.u. 40.
Somogy	Ságvár	491	régészeti lelőhely	51158	Ady E.u. 40.
Somogy	Ságvár	492	régészeti lelőhely	51158	Ady E.u. 40.
Somogy	Ságvár	508	régészeti lelőhely	20404	Belső erőd
				51158	Ady E.u. 40.
Somogy	Ságvár	509	régészeti lelőhely	20404	Belső erőd
				51158	Ady E.u. 40.
Somogy	Ságvár	523	régészeti lelőhely	51158	Ady E.u. 40.
Somogy	Ságvár	526/2	régészeti lelőhely	20404	Belső erőd
				51158	Ady E.u. 40.
Somogy	Ságvár	527	régészeti lelőhely	20404	Belső erőd
				51158	Ady E.u. 40.
Somogy	Ságvár	528	régészeti lelőhely	20404	Belső erőd
				51158	Ady E.u. 40.
Somogy	Ságvár	532	régészeti lelőhely	20404	Belső erőd
				51158	Ady E.u. 40.
Somogy	Ságvár	533	régészeti lelőhely	20404	Belső erőd
				51158	Ady E.u. 40.
Somogy	Ságvár	535/1	régészeti lelőhely	51158	Ady E.u. 40.
Somogy	Ságvár	535/2	régészeti lelőhely	51158	Ady E.u. 40.
Somogy	Ságvár	535/3	régészeti lelőhely	51158	Ady E.u. 40.
Somogy	Ságvár	535/4	régészeti lelőhely	51158	Ady E.u. 40.
Somogy	Ságvár	536	régészeti lelőhely	51158	Ady E.u. 40.
Somogy	Ságvár	537/3	régészeti lelőhely	51158	Ady E.u. 40.
Somogy	Ságvár	537/6	régészeti lelőhely	51158	Ady E.u. 40.
Somogy	Ságvár	538/1	régészeti lelőhely	51158	Ady E.u. 40.
Somogy	Ságvár	538/2	régészeti lelőhely	51158	Ady E.u. 40.
Somogy	Ságvár	538/3	régészeti lelőhely	51158	Ady E.u. 40.
Somogy	Ságvár	539/2	régészeti lelőhely	51158	Ady E.u. 40.
Somogy	Ságvár	539/3	régészeti lelőhely	51158	Ady E.u. 40.
Somogy	Ságvár	539/4	régészeti lelőhely	51158	Ady E.u. 40.
Somogy	Ságvár	539/6	régészeti lelőhely	51158	Ady E.u. 40.
Somogy	Ságvár	539/7	régészeti lelőhely	51158	Ady E.u. 40.
Somogy	Ságvár	539/8	régészeti lelőhely	51158	Ady E.u. 40.
Somogy	Ságvár	539/9	régészeti lelőhely	51158	Ady E.u. 40.
Somogy	Ságvár	540	régészeti lelőhely	51158	Ady E.u. 40.
Somogy	Ságvár	541/4	régészeti lelőhely	51158	Ady E.u. 40.

a. melléklet a .../2018. (...) önkormányzati rendelethez

A felszíni energiaellátási és elektronikus hírközlési sajátos építmények, műtárgyak elhelyezésére nem alkalmas területek térképi ábrázolása



b. melléklet a .../2018. (...) önkormányzati rendelethez

NYOMTATVÁNY
településképi véleményezési eljárás kérelmezéséhez

építtető vagy kérelmező neve:	
építtető vagy kérelmező lakcíme: (szervezet esetén székhelye)	
tervezett és véleményezésre kért építési tevékenység:	
a tervezett építési tevékenység helye és a telek helyrajzi száma:	
a tervezett építési tevékenység tárgya és rövid leírása:	
felelős tervező neve:	
tervezési jogosultság száma:	
tervező értesítési címe, telefonszáma, email címe:	
ÉTDR azonosító:	
a tervezett építési tevékenységgel kapcsolatos előzmények:	
amennyiben a tervezés szerzői jogot érinti, úgy a korábbi tervező neve:	

(dátum)

(aláírás)

NYOMTATVÁNY
településképi bejelentési eljáráshoz

bejelentő neve, telefonszáma:	
bejelentő lakcíme: (szervezet esetén székhelye)	
tervezett tevékenység:	
a tervezett tevékenység helye és a telek helyrajzi száma:	
a tevékenység elvégzésének tervezett időtartama: tervezett kezdete és befejezése)	
felelős tervező neve:	
tervezési jogosultság száma:	
tervező értesítési címe, telefonszáma, email címe:	
a bejelentéssel kapcsolatos előzmények:	
amennyiben a tervezés szerzői jogot érinti, úgy a korábbi tervező neve:	
beadott dokumentációrészek megnevezése: (a kérelem tárgyának megfelelően)	<ol style="list-style-type: none"> 1. műszaki leírás, a telepítésről és az építészeti kialakításról 2. helyszínrajz a szomszédos építmények és a terepviszonyok feltüntetésével 3. alaprajz 4. homlokzat 5. utcaképi vázlat 6. színterv 7. látványterv 8. egyéb:

(dátum)

(aláírás)

Ságvár Önkormányzata Képviselő-testületének
21/2018. (XII. 7.) önkormányzati rendelete
A TELEPÜLÉSKÉP VÉDELMEÉRŐL

Ságvár község önkormányzata Képviselő-testülete a településkép védelméről szóló 2016. évi LXXIV. törvény 12. § (2) bekezdés a)-h) pontjában kapott **felhatalmazás alapján**, az Alaptörvény 32. cikk (1) bekezdés a) pontjában a településkép védelméről szóló 2016. évi LXXIV. törvény 2. § (2) bekezdésében, az épített környezet alakításáról és védelméről szóló 1997. évi LXXVIII. törvény 6/A. §-ában, az épített környezet alakításáról és védelméről szóló 1997. évi LXXVIII. törvény 57. § (2)-(3) bekezdésében, valamint a Magyarország helyi önkormányzatairól szóló 2011. évi CLXXXIX. törvény 13. § (1) bekezdés 1. pontjában meghatározott feladatkörében eljárva, a Nemzeti Média és Hírközlési hatóság, a Somogy Megyei Építész Kamara, a Somogy Megyei Kormányhivatal Kaposvári Járási Hivatala Hatósági Főosztály Építésügyi és Örökségvédelmi Osztály és a Balaton-Felvidéki Nemzeti Park Igazgatóság véleményének kikérésével a következőket rendeli el:

I. FEJEZET
ÁLTALÁNOS RENDELKEZÉSEK

1. A rendelet célja, értelmező rendelkezések

1. §

- (1) A rendelet célja Ságvár község sajátos településképének társadalmi bevonás és konszenzus által történő védelme és alakítása:
 - a) a helyi építészeti örökség egyedi és területi védelem (a továbbiakban: helyi védelem) meghatározásával, a védetté nyilvánítás, a védelem megszüntetés szabályozásával;
 - b) településképi szempontból meghatározó területek meghatározásával;
 - c) településképi követelmények meghatározásával;
 - d) településkép-érvényesítési eszközök szabályozásával,
 - e) településképi önkormányzati támogatási és ösztönző rendszer alkalmazásával.
- (2) A helyi védelem célja, a település településképe és történelme szempontjából meghatározó építészeti örökség kiemelkedő értékű elemeinek védelme, a jellegzetes karakterének a jövő nemzedékek számára történő megóvása.
- (3) A helyi védelem alatt álló építészeti örökség a nemzeti közös kulturális kincs része, ezért fenntartása, védelmével összhangban lévő használata és bemutatása közérdek.
- (4) A helyi védett építészeti örökség elemeinek veszélyeztetése, megrongálása, megsemmisítése nem megengedett.
- (5) A településképi szempontból meghatározó területek megállapításának célja egyrészt, hogy a település karakterét meghatározó építmények, jellemző lakóházak, illetve egyéb funkciójú épületek díszes homlokzatai fennmaradjanak. Továbbá célja, hogy a természeti, táji környezetben történő művi beavatkozások illeszkedjenek a környezetbe, annak látványát, értékeit erősítsék.

II. FEJEZET

A HELYI VÉDELEM

2. A helyi védelem feladata, általános szabályai, önkormányzati kötelezettségek

2. §

- (1) A helyi védelem feladata, hogy a védelmet igénylő építészeti örökségek meghatározása, dokumentálása, védetté nyilvánítása, nyilvántartása, megőrzése, megőriztetése és a lakossággal történő megismertetése megtörténjen.
- (2) Feladata továbbá a helyi védelem alatt álló építészeti örökség károsodásának megelőzése, illetve a károsodás csökkentésének vagy megszüntetésének elősegítése.
- (3) A helyi védelemben részesülő építmény tulajdonosa jókarbantartási kötelezettségének teljesítése a magasabb előírásában meghatározottakon túlmenően a védettséget megalapozó helyi érték sértetlen fennmaradásának és érvényesülésének biztosítására is kiterjed.

3. A helyi védelem alá helyezés és a védelem megszüntetésének szabályai

3. §

- (1) A helyi védelem alá helyezést, illetve annak megszüntetését bárki - természetes, vagy jogi személy - írásban kezdeményezheti, valamint erre az örökségvédelmi hatástanulmány értékleltára, a településrendezési eszköz megalapozó vizsgálatának az épített környezet, illetve a táji és természeti környezet értékeire vonatkozó vizsgálata is javaslatot tehet.
- (2) A helyi védelem alá helyezés iránti kérelemnek tartalmaznia kell:
 - a) a védendő épület, épületrész pontos helyét (utca, házszám, helyrajzi szám),
 - b) a védendő épületre, épületrészre vonatkozó szakszerű, rövid indokolást,
 - c) fotódokumentációt,
 - d) helyszínrajzot,
 - e) a védendő épület, épületrész rendeltetését és használatának módját.
- (3) A helyi védelem megszüntetése iránti kérelemnek tartalmaznia kell:
 - a) a védett épület, épületrész pontos helyét (utca, házszám, helyrajzi szám),
 - b) a védettség megszüntetésének rövid, szakszerű indokolását, fotódokumentációját.
- (4) A helyi védelem alá helyezést, illetve annak megszüntetését a képviselő-testület e rendeletben állapítja meg.
- (5) Helyi védelem alatt álló építmény nem bontható el.

4. §

- (1) A helyi védelem alá helyezés, illetve megszüntetés szakmai előkészítője a települési főépítész, annak hiányában a Polgármester. Feladata a kérelmek befogadása, a kérelem tárgyával kapcsolatos szakmai véleményének írásban történő meghozatala, és a kérelem, valamint a szakmai véleményének előterjesztése a képviselő-testületi ülésen.
- (2) A helyi védelem alá helyezésben, illetve a megszüntetésében érdekelt: a kérelmező, az érintett ingatlan tulajdonosa, hasznélvezője. Az érdekeltet írásban kell értesíteni a képviselő-testületi döntésről.
- (3) A helyi védelem alá helyezés, illetve a megszüntetés tényéről a lakosságot is tájékoztatni kell a település honlapján, a közterületen elhelyezett hirdető felületen és helyi lapban.

- (4) Helyi védelem alatt álló ingatlan országos műemléki védelem alá kerül, úgy a védettség tényét megállapító jogszabály hatályba lépését követően a települési főépítész, annak hiányában a polgármester kezdeményezi a helyi védelem törlését.
- (5) A polgármester gondoskodik a helyi építészeti örökség nyilvántartásának vezetéséről. A nyilvántartás legalább az alábbi adatokat kell tartalmazza:
- a) a védendő épület, épületrész pontos helyét (utca, házszám, helyrajzi szám),
 - b) a védendő épületre, épületrészre vonatkozó szakszerű, rövid indokolást,
 - c) fotódokumentációt,
 - d) helyszínrajzot,
 - e) a védendő épület, épületrész rendeltetését és használatának módját
- (6) Táji és természeti érték helyi védelem alá helyezése kertészmérnök szakmai véleménye alapján történhet.
- (7) Táji és természeti érték helyi védelemmel kapcsolatos további szabályokat a (1) – (3) bekezdés tartalmazza.
- (8) A polgármester gondoskodik a helyi táji és természeti értékek nyilvántartásának vezetéséről. A nyilvántartás legalább az alábbi adatokat kell tartalmazza:
- a) a védendő érték pontos helyét (utca, házszám, dűlőnév, helyrajzi szám),
 - b) a védendő táji és természeti értékre vonatkozó szakszerű, rövid indokolást,
 - c) fotódokumentációt,
 - d) helyszínrajzot.

4.A területi védelem meghatározása

5. §

Ságvár község területén nincs helyi területi védelem alá tartozó ingatlan.

5.Az egyedi védelem meghatározása

6. §

A helyi egyedi védelem alá tartozó ingatlanok, növényállomány, geológiai emlék pontos címét, helyrajzi számát, a védett építmény rendeltetését meghatározó jegyzéket jelen rendelet 1. melléklete tartalmazza.

III. FEJEZET

A TELEPÜLÉSKÉPI SZEMPONTBÓL MEGHATÁROZÓ TERÜLETEK

7. §

- (1) Településképi szempontból meghatározó területek:
- a) a régészeti lelőhely területe;
 - b) műemlék, műemléki környezet;
 - c) a helyi védettségű egyedi érték területe;
 - d) országos ökológiai hálózat területe;
 - e) a tájképvédelmi szempontból kiemelten kezelendő terület
 - f) helyi jelentőségű természeti emlékek területe.
- (2) A településképi szempontból meghatározó területek térképi lehatárolását a 2. melléklet tartalmazza.
- (3) Az (1) bekezdés b) – f) pontja településkép védelme szempontjából kiemelt területek.

IV. FEJEZET
A TELEPÜLÉSKÉPI KÖVETELMÉNYEK

6. Építmények anyaghasználatára vonatkozó általános építészeti követelmények a teljes közigazgatási területre

8. §

- (1) A település közigazgatási területén állandó használatra szánt lakókocsi, konténer és egyéb bódé jellegű építmény nem helyezhető el.
- (2) Az építményeken az adott környezettel nem harmonizáló homlokzati és tetőfedési anyagok, illetve a föld és pasztell színektől eltérő és harsány színezés nem alkalmazható.
- (3) Lakóterület és településközpont építési övezetekben, illetve kertes mezőgazdasági övezetekben nem alkalmazható:
 - a) főépületként gerenda- és konténerház,
 - b) közterületről látható részen alu lemez, hullámpala, műanyag hullámlemez, hagyományostól eltérő színű (pl. kék, zöld, harsány színek) tetőfedés
 - c) a homlokzaton hullámlemez burkolat,
 - d) díszítő elemként csempe vagy hasított kőburkolat az ablakok körül,
 - e) korábbi építészeti stílus, más éghajlati tájra jellemző, funkció nélküli díszítőelem (pl. kő kinézetű párkány, előtető, erkély, konzol...)
- (4) Belterületen, közterület felőli kerítés nem lehet nagytáblás fém- vagy műanyag hullámlemez, illetve nád borítású.

7.A településképi szempontból meghatározó területekre vonatkozó területi és egyedi építészeti követelmények

9. §

- (1) A településképi szempontból meghatározó területre vonatkozó területi építészeti követelmények az alábbiak:
 - a) az elbontott építmények telkeit megfelelő tereprendezéssel, elkerítéssel kell a település arculatához illeszkedő módon kialakítani, fenntartani.
 - b) épületet úgy kell elhelyezni, hogy az a beépítés módjában, mértékében, rendeltetésében, a használat módjában, és a terepalakítás, a csapadékvíz-elvezetés és a növénytelepítés vonatkozásában környezete adottságaihoz illeszkedjen.
 - c) az épületmélységek megválasztásával meg kell előzni azt, hogy magas tetős épületek esetén az épületet önmagában tekintve és az utcakép vonatkozásában is aránytalanul magas, nagy tetőidomok jöjjenek létre.
 - d) az utcai kerítést az épület építészeti karakteréhez, anyaghasználatához, megjelenéséhez, városképi sajátosságaihoz illeszkedően kell kialakítani.
 - e) a kerítések megengedett magassága legfeljebb 1,5 méter és áttört jelleggel alakítandók ki.
- (2) A településképi szempontból meghatározó területre vonatkozó egyedi építészeti követelmények az alábbiak:
 - a) az ingatlan fő funkcióját képviselő épületet jellemzően 35°- 45° hajlású magastetővel kell kialakítani;
 - b) az ingatlan fő funkcióját betöltő épület tetőidomát a szomszédos telken álló, utcaképileg egy látványt adó épületekkel összhangban kell kialakítani;

- c) az épületek közterületről látható homlokzatainak és tűzfalainak egy homlokzaton belüli részleges felújítása vagy átfestése nem megengedett;
- d) tető és előtető fedésére a 8. § (3) bekezdésében meghatározottakon kívül bitumenes zsindeley, bitumenes lemez, fém hullámlemez nem alkalmazható;
- e) meglévő épület homlokzatán nem építhető be a homlokzatra jellemzőtől eltérő színű, valamint eltérő arányú nyílászáró;
- f) az épületgépészeti és egyéb berendezéseket, tartozékaikat, klímaberendezést építészeti eszközökkel takartan vagy közterületről nem látható módon, az épületek alárendelt homlokzatára lehet telepíteni;
- g) síktáblás napelemet, napkollektort a közterületről látható helyen elhelyezni nem lehet, kivétel ha a települési főépítésszel egyeztetve megállapításra kerül, hogy nincs más lehetőség;
- h) utcai homlokzaton erkély, loggia nem létesíthető;
- i) utcai kerítés anyaga lehet nyerstégla, festett vakolat, festett alumínium, kő, kovácsoltvas, zártszelvény vagy fa.

8.A helyi védelemben részesülő értékekre vonatkozó egyedi építészeti követelmények

10.§

Az 1. mellékletben szereplő helyi védelemben részesülő értékekre vonatkozó egyedi építészeti követelmények:

- a) közmű szerelvények (villanyóra szekrény, gázmérő) valamint bármilyen, az épület eredeti megjelenését zavaró létesítmény, berendezés csak a közterületről nem látható épületrészen vagy takart kialakítással helyezhető el.
- b) amennyiben a helyi védelem kiterjed az épület tömegére, az eredeti (hagyományos) tömegében, tetőformájában kell megtartani azt. A tervezett bővítés a régi épület formálásával, szerkezetével, anyaghasználatával összhangban legyen.
- c) az eredeti homlokzati elemeket (nyílások, tagozatok, díszek, kerítéselemek) meg kell őrizni.
- d) a régi ablakok megőrzendők a maguk szerkezetében, külső rétegében, tagolásában, üvegosztásában.
- e) belső korszerűsítés és átalakítás – hacsak védelem nem terjed ki az épületbelső, vagy valamely belső részlet hangsúlyozott megtartására – illetve bővítés engedélyezett.
- f) helyi építészeti karaktert hordozó épület homlokzatai, vagy egyéb épületrészei esetleges stílusbeli, arány- vagy ritmushibája felújítás során korrigáltható, ha annak eredményeként egységes építészeti kialakítás jön létre.
- g) helyi építészeti karaktert hordozó épületek, épületrészek eredeti külső megjelenését:
 - ga) egészének és részleteinek külső geometriai formáit, azok rész- és befoglaló méreteit,
 - gb) eredeti anyaghatását egészében és részleteiben,
 - gc) ha ismert, eredeti színhatását, ha nem ismert, a feltételezhetően hasonló színhatását,
 - gd) eredeti épülettartozékait és felszereléseit az értékvizsgálatról függően az e rendeletben foglaltak figyelembe vételével kell megőrizni, illetve helyreállítani.

9.Felszíni energiaellátási és elektronikus hírközlési sajátos építmények, műtárgyak elhelyezésére vonatkozó egyedi előírások

11.§

- (1) A teljes település ellátását biztosító felszíni energiaellátási és elektronikus hírközlési sajátos építmények, műtárgyak elhelyezésére nem alkalmas területek a 3. mellékletben szereplő területek.
- (2) Átjátszó állomás és antenna elhelyezése a település teljes közigazgatási területén meglévő adótorony vagy egyéb építmény igénybevételével, illetve kilátó létesítésével valósítható meg.
- (3) Új antenna csak a településképi szempontok érvényesítésével és a környezethez illeszkedően helyezhető el.
- (4) Antenna templomtoronyra nem helyezhető el.
- (5) Új antennát 300 m-es körzetben már meglévő antenna tartószerkezet előfordulása esetén, azzal közös tartószerkezetre lehet csak elhelyezni.

12.§

- (1) Belterületen, újonnan kialakuló közterületen az elektronikus hírközlési hálózatokat földalatti elhelyezéssel kell építeni.
- (2) A már beépített területen, ahol a hálózatok földalatti elhelyezéssel üzemelnek új vezetékes hírközlési hálózatokat, meglévő rekonstrukcióját földalatti elhelyezéssel kell építeni.
- (3) A már beépített területeken, ahol a meglévő gyenge és erősáramú hálózatok föld feletti vezetékűek, új elektronikus hírközlési hálózatokat a meglévő oszlopsorra, illetve közös tartóoszlopra kell fektetni. Közös oszlopsorra való telepítés bármilyen akadályoztatása esetén az építendő hálózatot földalatti elhelyezéssel lehet csak kivitelezni.
- (4) Külterületen új elektronikus hírközlési hálózatokat területgazdálkodási okokból a villamosenergia elosztási, a közvilágítási és egyéb hírközlési szabadvezetékekkel közös, egyoldali oszlopsorra kell fektetni.
- (5) Nem létesíthető közmű- és energia, táv- és hírközlési vezeték a meglévő fasorok nyomvonalában.

13.§

A fényszennyezés elkerülése érdekében szükséges az alábbi szempontok figyelembe vétele a közvilágítás és külső világító testek elhelyezése, korszerűsítése esetében:

- a) el kell kerülni a hideg fehér fényű világítást, amely 500 nanométernél rövidebb hullámhosszúságú fényt tartalmaz;
- b) a világítótestek ernyőzése olyan legyen, hogy a fényt oda irányítsa, ahol arra szükség van;
- c) az utcákat amennyire csak lehet egyenletesen, és amennyire csak lehet alacsony intenzitással világítsuk meg;
- d) igazítsák a kültéri világítást a tényleges használat idejéhez.

10.Az egyes sajátos építmények, műtárgyak elhelyezése

14.§

A szennyvízátelők, vízmű kutak növényzettel történő eltakarása szükséges.

11.A reklámhordozókra vonatkozó településképi követelmények

15.§

- (1) A településképi védelme szempontjából kiemelt területeken lévő közterületen és magánterületen reklámhordozó és reklám – a (2) bekezdésben meghatározott kivétellel - nem helyezhető el.
- (2) Az (1) bekezdés alól évente 12 naptári hét időszakra a település szempontjából jelentős eseményről való tájékoztatás érdekében el lehet térni.
- (3) A település teljes közigazgatási területén építmény homlokzatán, építési telek kerítésén, kerítéskapuján és támfalán kizárólag az ingatlan rendeltetési egységeiben folytatott kereskedelmi-, szolgáltató-, illetve vendéglátó tevékenységhez közvetlenül kapcsolódó saját vállalkozást népszerűsítő berendezés (cég- és címtábla, cégér és ilyen célú reklám) létesíthető, a településképre vonatkozó előírások betartásával.
- (4) Beépítésre nem szánt övezetekben önálló reklámberendezés mérete 2 m² nagyságot, a reklámhordozót tartó berendezések teljes magassága a 6 métert nem haladhatja meg.
- (5) Közvilágítási oszlopon reklámhordozó és reklámhordozót tartó berendezés nem helyezhető el.
- (6) A saját vállalkozást népszerűsítő berendezések tartó-, illetve hordozó szerkezeteit, felületeit úgy kell kialakítani, hogy azok méretei, arányai és alkalmazott anyagai illeszkedjenek az érintett épület (építmény) építészeti megoldásaihoz, illetve a településképi környezethez.
- (7) Utasváró felületén és tetején reklámhordozó és reklámhordozót tartó berendezés nem helyezhető el.
- (8) A reklámhordozók és reklámhordozót tartó berendezések szerkezeti alapszínének és típusonkénti formájának azonosnak kell lennie.

12.A Támfalakra és támfallétesítményekre vonatkozó településképi követelmények

16.§

- (1) A területen meglévő domborzati viszonyokat óvni kell. Ezért támfalat létesíteni, és ezzel a terepviszonyokat megváltoztatni csak a legindokoltabb mértékben, a megengedett építmények elhelyezése, vízelvezetési, geológiai, talajmechanikai okokból lehet.
- (2) A támfal létesítése során a meglévő fás növényzet megóvását elsődlegesnek kell tekinteni.
- (3) A támfal községképben jelentkező felületét a környezethez igazodó természetes anyagokkal kell kialakítani.
- (4) A támfalak, illetve támfallétesítmények esetén a megfelelő lebukás-gátlást minden esetben biztosítani kell.
- (5) 2 méternél magasabb támfalat növényzettel (lecsüngő, elé ültetett, vagy kúszó növényzettel) takartan kell kialakítani.

13.Az egyéb épületek, építmények, utcabútorok elhelyezésére vonatkozó településképi követelmények

17.§

- (1) A területen az épületek használatát kiegészítő funkciójú épületek az épülettel egy tömegben, ahhoz csatlakozóan épüljenek. Amennyiben ez nem megoldható, kizárólag természetes anyagokból maximum 20 m² nagyságú építmény építhető.
- (2) Közterületen csak olyan műtárgyakat, utcabútorokat lehet elhelyezni, ami a község építészeti és természeti környezetébe, hangulatába illik.

V. FEJEZET
KÖTELEZŐ SZAKMAI KONZULTÁCIÓ

14.Rendelkezés a szakmai konzultációról

18.§

- (1) Kötelező a szakmai konzultáció az alábbi esetekben az építési tevékenység megkezdését megelőzően:
 - a) új antenna elhelyezése,
 - b) Étv.33/A. §-ban szabályozott egyszerű bejelentéshez kötött építési tevékenység esetén.
- (2) A szakmai konzultáció iránti kérelmet írásban az önkormányzathoz kell benyújtani. A kérelemnek tartalmaznia kell az építető vagy kérelmező nevét és címét, telefonos elérhetőségét, valamint a tervezett építési tevékenység helyét, az érintett telek helyrajzi számát, az építési tevékenység rövid leírását.
- (3) Szakmai konzultáció lehetőségéről minden esetben a települési főépítész, annak hiányában a Polgármester gondoskodik.
- (4) A szakmai konzultáció időpontja a települési főépítésszel, annak hiányában a Polgármesterrel egyeztetve kerül kijelölésre.

VI. FEJEZET
TELEPÜLÉSKÉPI VÉLEMÉNYEZÉSI ELJÁRÁS

19.§

- (1) Településképi véleményezési eljárást kell lefolytatni mindazon építmények építészeti-műszaki terveivel kapcsolatban, melyek építésügyi hatósági engedélyhez kötött építési munkákra vonatkoznak.
- (2) A polgármester a véleményét a települési főépítész szakmai álláspontja alapján alakítja ki.
- (3) A véleményezési anyagot az 5. mellékletben foglalt mintának megfelelő tartalommal kell benyújtani.
- (4) Az eljárás során a településképi követelmények teljesülését kell vizsgálni.

VII. FEJEZET
TELEPÜLÉSKÉPI BEJELENTÉSI ELJÁRÁS

20.§

- (1) A bejelentési eljárással érintett építmények, reklámhordozók köre:
 - a) lakóterület és településközpont vegyes terület övezetén belül épület közterületről látható homlokzatán előtető, védőtető, ernyőszerkezet építése, meglévő felújítása, helyreállítása, átalakítása, korszerűsítése, bővítése, megváltoztatása;
 - b) lakóterület és településközpont vegyes terület övezetén belül meglévő épület utólagos hőszigetelése, a homlokzatfelület színezése, a homlokzat felületképzésének megváltoztatása, tetőhéjalás cseréje;

- c) lakóterület és településközpont vegyes terület övezetén belül meglévő épület homlokzatán, tetőzetén nyílászáró méretének, anyagának, osztásának megváltoztatása; nyílászáró beépítése;
 - d) lakóterület és településközpont vegyes terület övezetén belül közterületről látható kerítés építése, meglévő felújítása, helyreállítása, átalakítása, korszerűsítése, bővítése;
 - e) faluközpont területén belül cégér, cégtábla elhelyezése;
 - f) meglévő, helyi védelem alatt álló épületen építési engedélyhez nem kötött építési munkák;
 - g) település területén reklámok és reklámhordozók elhelyezése.
- (2) A településképi bejelentési eljárás az ügyfélnek a polgármesterhez benyújtott, papíralapú bejelentésére indul. A bejelentést az 4. mellékletben foglalt mintának megfelelő tartalommal kell benyújtani.
- (3) A bejelentési dokumentációt a megértéshez szükséges méretarányban, a főbb alaprajzi és magassági méretek feltüntetésével kell készíteni.
- (4) A bejelentési dokumentációban a településképi követelményeknek való megfelelést igazolni kell.
- (5) Több bejelentés köteles munka esetén a bejelentések összevonhatók.

21.§

- (1) A településképi bejelentési eljárás során a polgármester vizsgálja, hogy a bejelentési dokumentáció formai követelményei teljesülnek-e.
- (2) A településképi bejelentési eljárás során a polgármester kikéri a települési főépítész szakmai véleményét.
- (3) A településképi bejelentési eljárás során vizsgálni kell, hogy a bejelentés tárgya
- a) megfelel-e a településképi rendeletben meghatározott követelményeknek;
 - b) megfelelően veszi-e figyelembe a kialakult beépítés adottságait, rendeltetésszerű használatának és fejlesztésének lehetőségeit;
 - c) alkalmazkodik-e a környezet léptékéhez, formanyelvéhez, tömegalakításához;
 - d) az anyaghasználat alkalmazkodik-e a környezet karakteréhez, funkciójához, a környezetben alkalmazott anyagokhoz, illetve látványukhoz;
 - e) a látvány színvilága illeszkedik-e a környezethez, azzal megfelelően harmonizál-e;
 - f) védett épületen vagy területen a beavatkozás nem ellentétes-e a védelem céljával, szolgálja-e a védelem látványban is jelentkező szempontjait;
 - g) a reklámhordozó elhelyezése megfelel-e a reklámok közzétételével kapcsolatos kormányrendeletben szereplő általános elhelyezési, és a településképi rendeletben szereplő különös településképi követelményeknek.
- (4) A településképi bejelentéshez kötött tevékenység a településképi bejelentés tudomásul vételéről szóló döntés birtokában – az abban foglalt esetleges kikötések figyelembevételével – megkezdhető, ha ahhoz más hatósági engedély nem szükséges.
- (5) A településképi bejelentési kötelezettség teljesítése, illetve tudomásul vétele polgárjogi igényt nem dönt el, és nem mentesít az egyéb jogszabályok által előírt hatósági engedélyek megszerzése alól.
- (6) A településképi bejelentés tudomásul vételéről szóló döntés a közléstől számított egy évig érvényes.

VIII. FEJEZET

A TELEPÜLÉSKÉPI KÖTELEZÉS, TELEPÜLÉSKÉP-VÉDELMI BÍRSÁG

22.§

- (1) Településképi kötelezettség megszegésének minősül:
 - a) a szakmai konzultáción megfogalmazott településképi-védelmével kapcsolatos elvárások be nem tartása,
 - b) a településképi rendeletben foglaltak megszegése.
- (2) A településképi kötelezési eljárás hivatalból vagy bejelentés alapján indul.
- (3) Településképi kötelezettség megszegése esetén a polgármester az ingatlan tulajdonosával, önkormányzati tulajdon esetén a bérlővel szemben településképi kötelezési eljárást folytat le.
- (4) Amennyiben a földrészlet és a felépítmény tulajdonosa nem azonos, a településképi kötelezési eljárást a felépítmény tulajdonosával szemben kell lefolytatni, kivéve, ha a felépítmény tulajdonosának személye nem állapítható meg.
- (5) A polgármester a településképi kötelezési eljárást általános közigazgatási rendtartásról szóló 2016. évi CL törvény szabályai szerint folytatja le.
- (6) A településképi kötelezésről a polgármester önkormányzati hatósági döntést hoz településképi kötelezettségről szóló határozat formájában.
- (7) A településképi követelmények településképi kötelezésben megállapított határidőre történő nem teljesítése esetére az ingatlan tulajdonosával szemben 20.000,- forinttól 1.000.000,- forintig terjedő településképi-védelmi bírság szabható ki.
- (8) A településképi bírság Ságvár Község Önkormányzat bevételeit képezi.

IX. FEJEZET

ÖNKORMÁNYZATI TÁMOGATÁSI ÉS ÖSZTÖNZŐ RENDSZER

23.§

- (1) A védett érték tulajdonosának a szokásos karbantartási feladatokon túlmenően, a védettséggel összefüggésben szükségessé váló, a tulajdonost terhelő munkálatok finanszírozásához az önkormányzat vissza nem térítendő támogatást adhat.
- (2) A támogatás mértékét az önkormányzat évente a költségvetési rendeletében határozza meg. Az érintettek a támogatást pályázat útján nyerhetik el. A pályázat tartalmára vonatkozó részletes feltételeket a Képviselőtestület a pályázati kiírásban határozza meg.
- (3) A beérkezett pályázatokat szakmai szempontból a települési főépítész, annak hiányában a Polgármester előzetesen értékeli és javaslatot tesz a Képviselőtestületnek a támogatás odaítélésére. A nyertes pályázatokról a Képviselőtestület dönt.
- (4) A támogatási szerződés megkötésére, módosítására, felmondására, a támogatás elszámolására, visszafizetésére és a támogatási összeg felhasználásának ellenőrzésére az önkormányzat által államháztartáson kívülre nyújtott forrás átadásáról és államháztartáson kívüli forrás átvételéről szóló önkormányzati rendelet szabályait kell alkalmazni.
- (5) Nem adható önkormányzati támogatás, ha a védett értékkel összefüggésben engedély nélkül, vagy engedélytől eltérően, illetve szabálytalanul végeztek építési munkákat. Ez esetben a támogatást vissza kell fizetni. E rendelkezés a szabálytalan beavatkozástól számított 5 évig érvényesíthető.

X. FEJEZET

ZÁRÓ RENDELKEZÉSEK

15.Hatálybalépés

24.§

Ez a rendelet a kihirdetését követő napon lép hatályba.

16.Hatályon kívül helyező rendelkezések

25.§

Hatályát veszti

Ságvár Község Önkormányzat Képviselő-testületének a Ságvár község helyi építési szabályzatáról szóló 14/2011. (VI. 9.) önkormányzati rendeletének 6. § (3) bekezdés b), 7. § (3) bekezdés b) és c), 8. § (3) bekezdés a) és b), 9. § (3) bekezdés a) és c), 10. § (3) bekezdés a) és c), 11. § (9) bekezdés 17. § (6) bekezdés b) és c), 19. § (4) bekezdés b), 29. §, 30. §, 34. §, 5. melléklet, 6. melléklet.

Ságvár, 2018. december 7.



Kecskés Gábor
polgármester



Budainé Vajk Ildikó
jegyző

Kihirdetési záradék:

A rendelet a Ságvári Közös Önkormányzati Hivatal hirdetőtábláján történő kifüggesztéssel 2018. december 7. napján kihirdetésre került. A kihirdetés időtartama 30 nap.

Ságvár, 2018. december 7.



Budainé Vajk Ildikó
jegyző

a) A település helyi egyedi védelem alatt álló építészeti örökségeinek jegyzéke

ssz	cím	hrsz	funkció
1	Petőfi Sándor utca 7.	269	lakóház
2	Petőfi Sándor utca 12.	218	lakóház
3	Petőfi Sándor utca 31.	433	parókia
4	Petőfi Sándor utca 50.	452	lakóház
5	Fő utca 63/a.	129/4	volt magtár
6	Ady Endre utca 8.	512	lakóház
7	Ádándi utca 24.	561	lakóház
8	Ádándi utca 22.	562	lakóház
9	Ádándi utca 18.	564	lakóház
10	Dózsa György utca 23.	188/1	lakóház
11	Fő utca közterület	357	I. vh. emlékmű
12	Petőfi utca közterület	358	II. vh. emlékmű
13	buszforduló	074/5	kereszt
14	temető	170/9	kereszt
15	szőlőhegy	1796	kereszt
16	Szent László-hegyi erdő	0155	„Piros kereszt”
17	Gám puszta	0239/26	kereszt, emlékoszlop
18	Petőfi Sándor utca 7.	269	lakóház
19	Petőfi Sándor utca 12.	218	lakóház
20	Petőfi Sándor utca 50.	452	lakóház
21	Fő utca 63/a.	129/4	volt magtár
22	Ady Endre utca 8.	512	lakóház
23	Ádándi utca 24.	561	lakóház

b) A település helyi egyedi védelem alatt álló természeti értékeinek jegyzéke

ssz	hrsz	megnevezés	
1.	0157	Aesculus hippocastanum	vadgesztenye körben
2.	0204	Quercus robinia	Képes-fa
3.	500	Aesculus hippocastanum	belterületi vadgesztenye fasor
4.	221	Aesculus hippocastanum	vadgesztenyék
5.	360	Buxus s., Abies pinsapo	2 db puszpáng és 2 jegenyefenyő
6.	307	Buxus sempervirens	idős puszpáng
7.	318	Tilia cordata	kislevelű hárs
8.	170/9	Picea a., Thuja occ. Malonyana	lucfenyők és oszlopos tuják
9.	1837-1889	Bújó-lik (Likas domb) geológiai emlék	
10.	0186/11L	Betyár barlang (12-es szoba) geológiai emlék	

24.§

Ez a rendelet a kihirdetését követő napon lép hatályba.

16.Hatályon kívül helyező rendelkezések

25.§

Hatályát veszti

Ságvár Község Önkormányzat Képviselő-testületének a Ságvár község helyi építési szabályzatáról szóló 14/2011. (VI. 9.) önkormányzati rendeletének 6. § (3) bekezdés b), 7. § (3) bekezdés b) és c), 8. § (3) bekezdés a) és b), 9. § (3) bekezdés a) és c), 10. § (3) bekezdés a) és c), 11. § (9) bekezdés 17. § (6) bekezdés b) és c), 19. § (4) bekezdés b), 29. §, 30. §, 34. §, 5. melléklet, 6. melléklet.

Ságvár, 2018. december 7.


Kecskés Gábor
polgármester




Budainé Vajk Ildikó
jegyző

Kihirdetési záradék:

A rendelet a Ságvári Közös Önkormányzati Hivatal hirdetőtábláján történő kifüggesztéssel 2018. december 7. napján kihirdetésre került. A kihirdetés időtartama 30 nap.

Ságvár, 2018. december 7.




Budainé Vajk Ildikó
jegyző

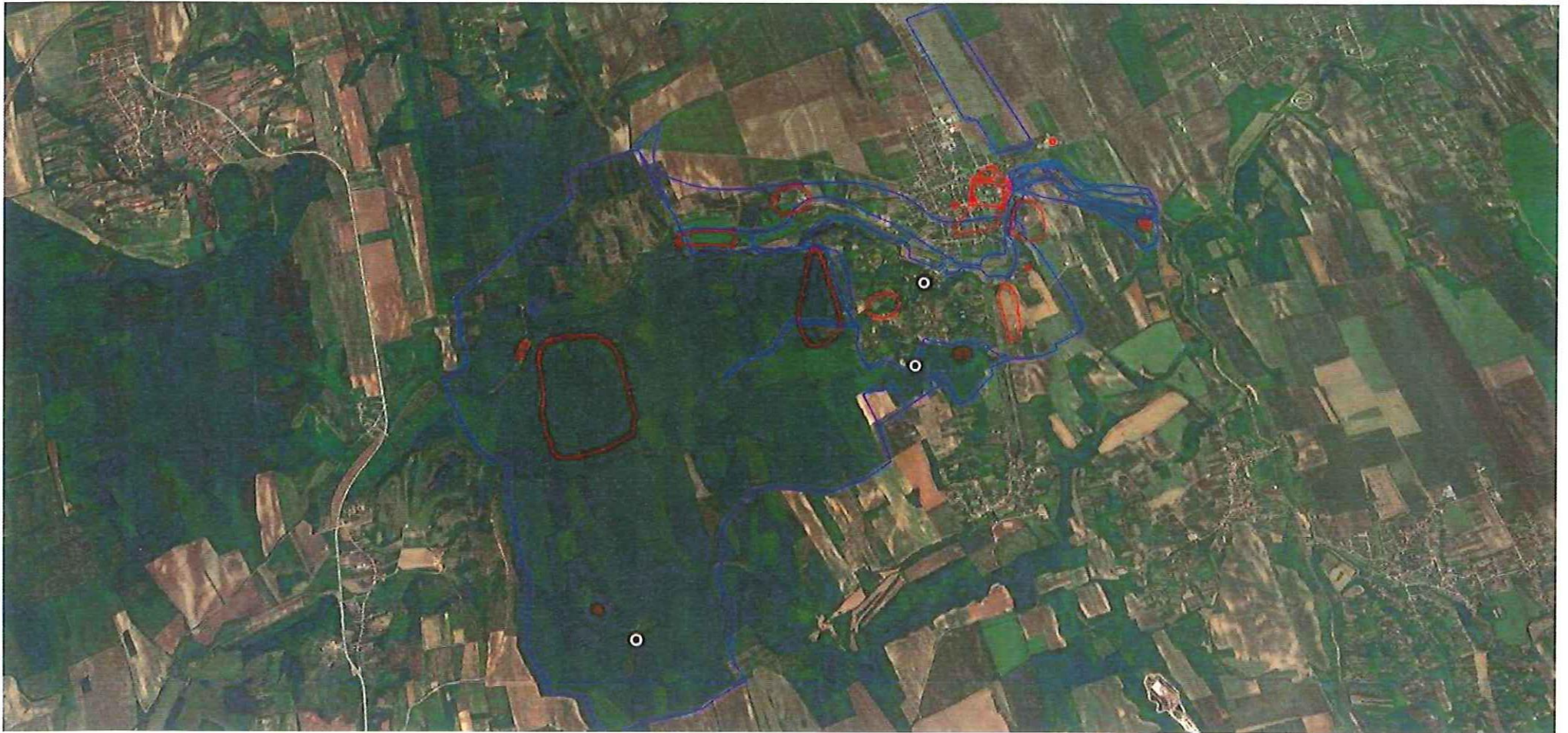
a) A település helyi egyedi védelem alatt álló építészeti örökségeinek jegyzéke

ssz	cím	hrsz	funkció
1	Petőfi Sándor utca 7.	269	lakóház
2	Petőfi Sándor utca 12.	218	lakóház
3	Petőfi Sándor utca 31.	433	parókia
4	Petőfi Sándor utca 50.	452	lakóház
5	Fő utca 63/a.	129/4	volt magtár
6	Ady Endre utca 8.	512	lakóház
7	Ádándi utca 24.	561	lakóház
8	Ádándi utca 22.	562	lakóház
9	Ádándi utca 18.	564	lakóház
10	Dózsa György utca 23.	188/1	lakóház
11	Fő utca közterület	357	I. vh. emlékmű
12	Petőfi utca közterület	358	II. vh. emlékmű
13	buszforduló	074/5	kereszt
14	temető	170/9	kereszt
15	szőlőhegy	1796	kereszt
16	Szent László-hegyi erdő	0155	„Piros kereszt”
17	Gám puszta	0239/26	kereszt, emlékoszlop
18	Petőfi Sándor utca 7.	269	lakóház
19	Petőfi Sándor utca 12.	218	lakóház
20	Petőfi Sándor utca 50.	452	lakóház
21	Fő utca 63/a.	129/4	volt magtár
22	Ady Endre utca 8.	512	lakóház
23	Ádándi utca 24.	561	lakóház

b) A település helyi egyedi védelem alatt álló természeti értékeinek jegyzéke

ssz	hrsz	megnevezés	
1.	0157	Aesculus hippocastanum	vadgesztenye körben
2.	0204	Quercus robinia	Képes-fa
3.	500	Aesculus hippocastanum	belterületi vadgesztenye fasor
4.	221	Aesculus hippocastanum	vadgesztenyék
5.	360	Buxus s., Abies pinsapo	2 db puszpáng és 2 jegenyefenyő
6.	307	Buxus sempervirens	idős puszpáng
7.	318	Tilia cordata	kislevelű hárs
8.	170/9	Picea a., Thuja occ. Malonyana	lucfenyők és oszlopos tuják
9.	1837-1889	Bújó-lik (Likas domb) geológiai emlék	
10.	0186/11L	Betyár barlang (12-es szoba) geológiai emlék	

a. A településképi szempontból meghatározó területek térképi bemutatása



b. Településképvédelme szempontjából kiemelt területek, örökségvédelem

megye	település neve	helyrajzi szám	védettség jogi jellege	azonosító	védett örökségi érték neve
Somogy	Ságvár	0105/4	régészeti lelőhely	48128	Újmajori téглаégető
Somogy	Ságvár	0105/6	régészeti lelőhely	48128	Újmajori téглаégető
Somogy	Ságvár	0135	régészeti lelőhely	48127	Lyukas hegy
				48132	Marjádi - patak mellett
Somogy	Ságvár	0145/1	régészeti lelőhely	48127	Lyukas hegy
Somogy	Ságvár	0145/2	régészeti lelőhely	48127	Lyukas hegy
Somogy	Ságvár	0146	régészeti lelőhely	48127	Lyukas hegy
Somogy	Ságvár	0155	régészeti lelőhely	48154	Böre - vár
Somogy	Ságvár	0160	régészeti lelőhely	71315	Szent László kolostor
Somogy	Ságvár	0176	régészeti lelőhely	48154	Böre - vár
Somogy	Ságvár	0177	régészeti lelőhely	48154	Böre - vár
Somogy	Ságvár	0178	régészeti lelőhely	48154	Böre - vár
Somogy	Ságvár	0179	régészeti lelőhely	48154	Böre - vár
Somogy	Ságvár	0180	régészeti lelőhely	48154	Böre - vár
Somogy	Ságvár	0181	régészeti lelőhely	48154	Böre - vár
Somogy	Ságvár	0182	régészeti lelőhely	48154	Böre - vár
Somogy	Ságvár	0183	régészeti lelőhely	48154	Böre - vár
Somogy	Ságvár	0187/11	régészeti lelőhely	48127	Lyukas hegy
Somogy	Ságvár	0187/12	régészeti lelőhely	48127	Lyukas hegy
Somogy	Ságvár	0187/13	régészeti lelőhely	48127	Lyukas hegy
Somogy	Ságvár	0187/14	régészeti lelőhely	48127	Lyukas hegy
Somogy	Ságvár	0187/4	régészeti lelőhely	48127	Lyukas hegy
Somogy	Ságvár	0187/9	régészeti lelőhely	48127	Lyukas hegy
Somogy	Ságvár	0195	régészeti lelőhely	48136	Bogárházi-völgy
Somogy	Ságvár	0196	régészeti lelőhely	48136	Bogárházi-völgy
Somogy	Ságvár	020/9	régészeti lelőhely	48149	Külső - major
Somogy	Ságvár	0201	régészeti lelőhely	48136	Bogárházi-völgy
Somogy	Ságvár	0207	régészeti lelőhely	48148	Ali-rét
Somogy	Ságvár	0224	régészeti lelőhely	48128	Újmajori téглаégető
Somogy	Ságvár	0225/14	régészeti lelőhely	48128	Újmajori téглаégető
Somogy	Ságvár	0225/16	régészeti lelőhely	48128	Újmajori téглаégető
Somogy	Ságvár	0225/17	régészeti lelőhely	48128	Újmajori téглаégető
Somogy	Ságvár	0225/18	régészeti lelőhely	48128	Újmajori téглаégető

Somogy	Ságvár	0225/19	régészeti lelőhely	48128	Újmajori téглаégető
Somogy	Ságvár	0225/20	régészeti lelőhely	48128	Újmajori téглаégető
Somogy	Ságvár	0225/21	régészeti lelőhely	48128	Újmajori téглаégető
Somogy	Ságvár	0225/22	régészeti lelőhely	48128	Újmajori téглаégető
Somogy	Ságvár	0225/24	régészeti lelőhely	48128	Újmajori téглаégető
Somogy	Ságvár	0229	régészeti lelőhely	48128	Újmajori téглаégető
Somogy	Ságvár	0230/2	régészeti lelőhely	48128	Újmajori téглаégető
Somogy	Ságvár	041	régészeti lelőhely	51158	Ady E.u. 40.
Somogy	Ságvár	042	régészeti lelőhely	51158	Ady E.u. 40.
Somogy	Ságvár	043	régészeti lelőhely	20404	Belső erőd
				51158	Ady E.u. 40.
Somogy	Ságvár	044	régészeti lelőhely	51158	Ady E.u. 40.
Somogy	Ságvár	046/1	régészeti lelőhely	48122	Tömlőc-hegy
Somogy	Ságvár	049/1	régészeti lelőhely	48122	Tömlőc-hegy
Somogy	Ságvár	049/2	régészeti lelőhely	48122	Tömlőc-hegy
Somogy	Ságvár	049/3	régészeti lelőhely	48122	Tömlőc-hegy
Somogy	Ságvár	050	régészeti lelőhely	48122	Tömlőc-hegy
Somogy	Ságvár	051/1	régészeti lelőhely	48122	Tömlőc-hegy
Somogy	Ságvár	051/2	régészeti lelőhely	48122	Tömlőc-hegy
Somogy	Ságvár	052	régészeti lelőhely	48122	Tömlőc-hegy
Somogy	Ságvár	061	régészeti lelőhely	48122	Tömlőc-hegy
Somogy	Ságvár	062/2	régészeti lelőhely	48157	Halastó
Somogy	Ságvár	062/3	régészeti lelőhely	48157	Halastó
Somogy	Ságvár	074/21	régészeti lelőhely	48122	Tömlőc-hegy
Somogy	Ságvár	074/5	régészeti lelőhely	48122	Tömlőc-hegy
Somogy	Ságvár	076/9	régészeti lelőhely	54682	Csályi-dűlő (Nyim és Som felé vezető út között)
Somogy	Ságvár	078/10	régészeti lelőhely	58576	Nyim és Ságvár között
Somogy	Ságvár	078/11	régészeti lelőhely	58576	Nyim és Ságvár között
Somogy	Ságvár	078/14	régészeti lelőhely	58576	Nyim és Ságvár között
Somogy	Ságvár	078/15	régészeti lelőhely	58576	Nyim és Ságvár között
Somogy	Ságvár	078/16	régészeti lelőhely	58576	Nyim és Ságvár között
Somogy	Ságvár	078/17	régészeti lelőhely	58576	Nyim és Ságvár között
Somogy	Ságvár	078/18	régészeti lelőhely	58576	Nyim és Ságvár között
Somogy	Ságvár	078/5	régészeti lelőhely	58576	Nyim és Ságvár között

Somogy	Ságvár	079/2	régészeti lelőhely	58576	Nyim és Ságvár között
Somogy	Ságvár	1671/1	régészeti lelőhely	48126	Horhosi - dűlő
Somogy	Ságvár	1671/2	régészeti lelőhely	48126	Horhosi - dűlő
Somogy	Ságvár	1671/3	régészeti lelőhely	48126	Horhosi - dűlő
Somogy	Ságvár	1673	régészeti lelőhely	48126	Horhosi - dűlő
Somogy	Ságvár	1674	régészeti lelőhely	48126	Horhosi - dűlő
Somogy	Ságvár	1685	régészeti lelőhely	48126	Horhosi - dűlő
Somogy	Ságvár	1686/1	régészeti lelőhely	48126	Horhosi - dűlő
Somogy	Ságvár	1687	régészeti lelőhely	48126	Horhosi - dűlő
Somogy	Ságvár	1688/1	régészeti lelőhely	48126	Horhosi - dűlő
Somogy	Ságvár	1688/3	régészeti lelőhely	48126	Horhosi - dűlő
Somogy	Ságvár	1688/4	régészeti lelőhely	48126	Horhosi - dűlő
Somogy	Ságvár	1689/1	régészeti lelőhely	48126	Horhosi - dűlő
Somogy	Ságvár	1689/2	régészeti lelőhely	48126	Horhosi - dűlő
Somogy	Ságvár	1690/1	régészeti lelőhely	48126	Horhosi - dűlő
Somogy	Ságvár	1690/2	régészeti lelőhely	48126	Horhosi - dűlő
Somogy	Ságvár	1690/3	régészeti lelőhely	48126	Horhosi - dűlő
Somogy	Ságvár	1756	régészeti lelőhely	48126	Horhosi - dűlő
Somogy	Ságvár	1762	régészeti lelőhely	48126	Horhosi - dűlő
Somogy	Ságvár	1763	régészeti lelőhely	48126	Horhosi - dűlő
Somogy	Ságvár	1764/1	régészeti lelőhely	48126	Horhosi - dűlő
Somogy	Ságvár	1764/2	régészeti lelőhely	48126	Horhosi - dűlő
Somogy	Ságvár	1765/1	régészeti lelőhely	48126	Horhosi - dűlő
Somogy	Ságvár	1765/2	régészeti lelőhely	48126	Horhosi - dűlő
Somogy	Ságvár	1766	régészeti lelőhely	48126	Horhosi - dűlő
Somogy	Ságvár	1767	régészeti lelőhely	48126	Horhosi - dűlő
Somogy	Ságvár	1768	régészeti lelőhely	48126	Horhosi - dűlő
Somogy	Ságvár	1769	régészeti lelőhely	48126	Horhosi - dűlő
Somogy	Ságvár	1770/1	régészeti lelőhely	48126	Horhosi - dűlő
Somogy	Ságvár	1770/2	régészeti lelőhely	48126	Horhosi - dűlő
Somogy	Ságvár	1770/3	régészeti lelőhely	48126	Horhosi - dűlő
Somogy	Ságvár	1771/1	régészeti lelőhely	48126	Horhosi - dűlő
Somogy	Ságvár	1772	régészeti lelőhely	48126	Horhosi - dűlő
Somogy	Ságvár	1792	régészeti lelőhely	48126	Horhosi - dűlő
Somogy	Ságvár	1793/5	régészeti lelőhely	48126	Horhosi - dűlő
Somogy	Ságvár	1793/6	régészeti lelőhely	48126	Horhosi - dűlő

Somogy	Ságvár	1793/7	régészeti lelőhely	48126	Horhosi - dűlő
Somogy	Ságvár	1795/3	régészeti lelőhely	48126	Horhosi - dűlő
Somogy	Ságvár	1795/4	régészeti lelőhely	48126	Horhosi - dűlő
Somogy	Ságvár	1795/6	régészeti lelőhely	48126	Horhosi - dűlő
Somogy	Ságvár	1942	régészeti lelőhely	48127	Lyukas hegy
Somogy	Ságvár	1943	régészeti lelőhely	48127	Lyukas hegy
Somogy	Ságvár	1944	régészeti lelőhely	48127	Lyukas hegy
Somogy	Ságvár	1945	régészeti lelőhely	48127	Lyukas hegy
Somogy	Ságvár	1946	régészeti lelőhely	48127	Lyukas hegy
Somogy	Ságvár	1947	régészeti lelőhely	48127	Lyukas hegy
Somogy	Ságvár	1949	régészeti lelőhely	48127	Lyukas hegy
Somogy	Ságvár	1950	régészeti lelőhely	48127	Lyukas hegy
Somogy	Ságvár	1951	régészeti lelőhely	48127	Lyukas hegy
Somogy	Ságvár	1952	régészeti lelőhely	48127	Lyukas hegy
Somogy	Ságvár	1953	régészeti lelőhely	48127	Lyukas hegy
Somogy	Ságvár	1954	régészeti lelőhely	48127	Lyukas hegy
Somogy	Ságvár	1955	régészeti lelőhely	48127	Lyukas hegy
Somogy	Ságvár	2143	régészeti lelőhely	54682	Csályi-dűlő (Nyim és Som felé vezető út között)
Somogy	Ságvár	2144	régészeti lelőhely	54682	Csályi-dűlő (Nyim és Som felé vezető út között)
Somogy	Ságvár	2145	régészeti lelőhely	54682	Csályi-dűlő (Nyim és Som felé vezető út között)
Somogy	Ságvár	2146	régészeti lelőhely	54682	Csályi-dűlő (Nyim és Som felé vezető út között)
Somogy	Ságvár	220/2	műemléki környezet	4595 [29603]	R. k. templom ex-lege műemléki környezete
Somogy	Ságvár	221	műemlék	4595 [8061]	R. k. templom
			nyilvántartott műemléki érték	4596 [8062]	Nep. Szt. János-szobor
Somogy	Ságvár	222	műemléki környezet	4595 [29603]	R. k. templom ex-lege műemléki környezete
Somogy	Ságvár	223	műemléki környezet	4595 [29603]	R. k. templom ex-lege műemléki környezete
Somogy	Ságvár	267/10	régészeti lelőhely	51158	Ady E.u. 40.

Somogy	Ságvár	267/12	régészeti lelőhely	51158	Ady E.u. 40.
Somogy	Ságvár	267/13	régészeti lelőhely	51158	Ady E.u. 40.
Somogy	Ságvár	267/14	régészeti lelőhely	51158	Ady E.u. 40.
Somogy	Ságvár	267/15	régészeti lelőhely	51158	Ady E.u. 40.
Somogy	Ságvár	267/17	régészeti lelőhely	51158	Ady E.u. 40.
Somogy	Ságvár	267/7	régészeti lelőhely	51158	Ady E.u. 40.
Somogy	Ságvár	267/8	régészeti lelőhely	51158	Ady E.u. 40.
Somogy	Ságvár	267/9	régészeti lelőhely	51158	Ady E.u. 40.
Somogy	Ságvár	271/2	régészeti lelőhely	51158	Ady E.u. 40.
Somogy	Ságvár	272	műemléki környezet	4595 [29603]	R. k. templom ex-lege műemléki környezete
Somogy	Ságvár	274	régészeti lelőhely	51158	Ady E.u. 40.
Somogy	Ságvár	275/2	régészeti lelőhely	51158	Ady E.u. 40.
Somogy	Ságvár	276/3	régészeti lelőhely	51158	Ady E.u. 40.
Somogy	Ságvár	277	régészeti lelőhely	51158	Ady E.u. 40.
Somogy	Ságvár	278	régészeti lelőhely	51158	Ady E.u. 40.
Somogy	Ságvár	279/3	régészeti lelőhely	51158	Ady E.u. 40.
Somogy	Ságvár	279/4	régészeti lelőhely	51158	Ady E.u. 40.
Somogy	Ságvár	280/3	régészeti lelőhely	51158	Ady E.u. 40.
Somogy	Ságvár	280/4	régészeti lelőhely	51158	Ady E.u. 40.
Somogy	Ságvár	281/3	régészeti lelőhely	51158	Ady E.u. 40.
Somogy	Ságvár	281/4	régészeti lelőhely	51158	Ady E.u. 40.
Somogy	Ságvár	282/2	régészeti lelőhely	51158	Ady E.u. 40.
Somogy	Ságvár	282/3	régészeti lelőhely	51158	Ady E.u. 40.
Somogy	Ságvár	282/4	régészeti lelőhely	51158	Ady E.u. 40.
Somogy	Ságvár	283/2	régészeti lelőhely	51158	Ady E.u. 40.
Somogy	Ságvár	283/3	régészeti lelőhely	51158	Ady E.u. 40.
Somogy	Ságvár	283/4	régészeti lelőhely	51158	Ady E.u. 40.
Somogy	Ságvár	284/3	régészeti lelőhely	51158	Ady E.u. 40.
Somogy	Ságvár	284/4	régészeti lelőhely	51158	Ady E.u. 40.
Somogy	Ságvár	285/3	régészeti lelőhely	51158	Ady E.u. 40.
Somogy	Ságvár	285/4	régészeti lelőhely	51158	Ady E.u. 40.
Somogy	Ságvár	286/3	régészeti lelőhely	51158	Ady E.u. 40.
Somogy	Ságvár	286/4	régészeti lelőhely	51158	Ady E.u. 40.
Somogy	Ságvár	287/3	régészeti lelőhely	51158	Ady E.u. 40.
Somogy	Ságvár	287/4	régészeti lelőhely	51158	Ady E.u. 40.

Somogy	Ságvár	288/3	régészeti lelőhely	51158	Ady E.u. 40.
Somogy	Ságvár	288/4	régészeti lelőhely	51158	Ady E.u. 40.
Somogy	Ságvár	289/3	régészeti lelőhely	51158	Ady E.u. 40.
Somogy	Ságvár	289/4	régészeti lelőhely	51158	Ady E.u. 40.
Somogy	Ságvár	290/3	régészeti lelőhely	51158	Ady E.u. 40.
Somogy	Ságvár	290/4	régészeti lelőhely	51158	Ady E.u. 40.
Somogy	Ságvár	291/3	régészeti lelőhely	51158	Ady E.u. 40.
Somogy	Ságvár	291/4	régészeti lelőhely	51158	Ady E.u. 40.
Somogy	Ságvár	337	régészeti lelőhely	51158	Ady E.u. 40.
Somogy	Ságvár	341	régészeti lelőhely	51158	Ady E.u. 40.
Somogy	Ságvár	342	régészeti lelőhely	51158	Ady E.u. 40.
Somogy	Ságvár	343	régészeti lelőhely	51158	Ady E.u. 40.
Somogy	Ságvár	344	régészeti lelőhely	51158	Ady E.u. 40.
Somogy	Ságvár	349/6	régészeti lelőhely	51158	Ady E.u. 40.
Somogy	Ságvár	350	régészeti lelőhely	51158	Ady E.u. 40.
Somogy	Ságvár	351/1	régészeti lelőhely	51158	Ady E.u. 40.
Somogy	Ságvár	351/2	régészeti lelőhely	51158	Ady E.u. 40.
Somogy	Ságvár	352	régészeti lelőhely	51158	Ady E.u. 40.
Somogy	Ságvár	353	régészeti lelőhely	51158	Ady E.u. 40.
Somogy	Ságvár	354	régészeti lelőhely	51158	Ady E.u. 40.
Somogy	Ságvár	355	régészeti lelőhely	51158	Ady E.u. 40.
Somogy	Ságvár	356	régészeti lelőhely	51158	Ady E.u. 40.
Somogy	Ságvár	357	régészeti lelőhely	51158	Ady E.u. 40.
Somogy	Ságvár	358	műemléki környezet	4595 [29603]	R. k. templom ex-lege műemléki környezete
			régészeti lelőhely	51158	Ady E.u. 40.
Somogy	Ságvár	359	műemléki környezet	4595 [29603]	R. k. templom ex-lege műemléki környezete
Somogy	Ságvár	375/12	műemléki környezet	4595 [29603]	R. k. templom ex-lege műemléki környezete
Somogy	Ságvár	375/13	műemléki környezet	4595 [29603]	R. k. templom ex-lege műemléki környezete
Somogy	Ságvár	376	műemléki környezet	4595 [29603]	R. k. templom ex-lege műemléki környezete
Somogy	Ságvár	377/1	régészeti lelőhely	51158	Ady E.u. 40.
Somogy	Ságvár	381	régészeti lelőhely	48122	Tömlőc-hegy
Somogy	Ságvár	382	régészeti lelőhely	48122	Tömlőc-hegy

Somogy	Ságvár	401	régészeti lelőhely	51158	Ady E.u. 40.
Somogy	Ságvár	402	régészeti lelőhely	51158	Ady E.u. 40.
Somogy	Ságvár	403	régészeti lelőhely	51158	Ady E.u. 40.
Somogy	Ságvár	404	régészeti lelőhely	51158	Ady E.u. 40.
Somogy	Ságvár	405	régészeti lelőhely	51158	Ady E.u. 40.
Somogy	Ságvár	406	régészeti lelőhely	51158	Ady E.u. 40.
Somogy	Ságvár	407/1	régészeti lelőhely	51158	Ady E.u. 40.
Somogy	Ságvár	407/2	régészeti lelőhely	51158	Ady E.u. 40.
Somogy	Ságvár	408/2	régészeti lelőhely	51158	Ady E.u. 40.
Somogy	Ságvár	408/3	régészeti lelőhely	51158	Ady E.u. 40.
Somogy	Ságvár	408/4	régészeti lelőhely	51158	Ady E.u. 40.
Somogy	Ságvár	408/5	régészeti lelőhely	51158	Ady E.u. 40.
Somogy	Ságvár	408/6	régészeti lelőhely	51158	Ady E.u. 40.
Somogy	Ságvár	408/7	régészeti lelőhely	51158	Ady E.u. 40.
Somogy	Ságvár	410	régészeti lelőhely	51158	Ady E.u. 40.
Somogy	Ságvár	411	régészeti lelőhely	51158	Ady E.u. 40.
Somogy	Ságvár	412	régészeti lelőhely	51158	Ady E.u. 40.
Somogy	Ságvár	413	régészeti lelőhely	51158	Ady E.u. 40.
Somogy	Ságvár	414/1	régészeti lelőhely	51158	Ady E.u. 40.
Somogy	Ságvár	414/2	régészeti lelőhely	51158	Ady E.u. 40.
Somogy	Ságvár	415	régészeti lelőhely	51158	Ady E.u. 40.
Somogy	Ságvár	416	régészeti lelőhely	51158	Ady E.u. 40.
Somogy	Ságvár	417	régészeti lelőhely	51158	Ady E.u. 40.
Somogy	Ságvár	418	régészeti lelőhely	51158	Ady E.u. 40.
Somogy	Ságvár	419	kiemelten védett régészeti lelőhely	20404	Belső erőd
			régészeti lelőhely	51158	Ady E.u. 40.
Somogy	Ságvár	420	régészeti lelőhely	51158	Ady E.u. 40.
Somogy	Ságvár	421	régészeti lelőhely	51158	Ady E.u. 40.
Somogy	Ságvár	422	régészeti lelőhely	51158	Ady E.u. 40.
Somogy	Ságvár	423	régészeti lelőhely	51158	Ady E.u. 40.
Somogy	Ságvár	424/1	régészeti lelőhely	51158	Ady E.u. 40.
Somogy	Ságvár	424/2	régészeti lelőhely	20404	Belső erőd
				51158	Ady E.u. 40.
Somogy	Ságvár	425	régészeti lelőhely	20404	Belső erőd
				51158	Ady E.u. 40.

Somogy	Ságvár	426	műemléki környezet	4597 [29606]	Ref. templom ex-lege műemléki környezete
			kiemelten védett régészeti lelőhely	20404	Belső erőd
			régészeti lelőhely	51158	Ady E.u. 40.
Somogy	Ságvár	427	műemléki környezet	4597 [29606]	Ref. templom ex-lege műemléki környezete
			kiemelten védett régészeti lelőhely	20404	Belső erőd
			régészeti lelőhely	51158	Ady E.u. 40.
Somogy	Ságvár	428	kiemelten védett régészeti lelőhely	20404	Belső erőd
			régészeti lelőhely	51158	Ady E.u. 40.
Somogy	Ságvár	429	kiemelten védett régészeti lelőhely	20404	Belső erőd
			régészeti lelőhely	51158	Ady E.u. 40.
Somogy	Ságvár	430	kiemelten védett régészeti lelőhely	20404	Belső erőd
			régészeti lelőhely	51158	Ady E.u. 40.
Somogy	Ságvár	431	kiemelten védett régészeti lelőhely	20404	Belső erőd
			régészeti lelőhely	51158	Ady E.u. 40.
Somogy	Ságvár	432	kiemelten védett régészeti lelőhely	20404	Belső erőd
			régészeti lelőhely	51158	Ady E.u. 40.
Somogy	Ságvár	433	kiemelten védett régészeti lelőhely	20404	Belső erőd
			régészeti lelőhely	51158	Ady E.u. 40.
Somogy	Ságvár	434	kiemelten védett régészeti lelőhely	20404	Belső erőd
			régészeti lelőhely	51158	Ady E.u. 40.
Somogy	Ságvár	435	kiemelten védett régészeti lelőhely	20404	Belső erőd
			régészeti lelőhely	51158	Ady E.u. 40.
Somogy	Ságvár	436	kiemelten védett régészeti lelőhely	20404	Belső erőd
			régészeti lelőhely	51158	Ady E.u. 40.
Somogy	Ságvár	437	kiemelten védett régészeti lelőhely	20404	Belső erőd
			régészeti lelőhely	51158	Ady E.u. 40.

Somogy	Ságvár	438	kiemelten védett régészeti lelőhely	20404	Belső erőd
			régészeti lelőhely	51158	Ady E.u. 40.
Somogy	Ságvár	439	kiemelten védett régészeti lelőhely	20404	Belső erőd
			régészeti lelőhely	51158	Ady E.u. 40.
Somogy	Ságvár	440	kiemelten védett régészeti lelőhely	20404	Belső erőd
			régészeti lelőhely	51158	Ady E.u. 40.
Somogy	Ságvár	441	régészeti lelőhely	20404	Belső erőd
				51158	Ady E.u. 40.
Somogy	Ságvár	442	régészeti lelőhely	20404	Belső erőd
				51158	Ady E.u. 40.
Somogy	Ságvár	443	régészeti lelőhely	20404	Belső erőd
				51158	Ady E.u. 40.
Somogy	Ságvár	444	kiemelten védett régészeti lelőhely	20404	Belső erőd
			régészeti lelőhely	51158	Ady E.u. 40.
Somogy	Ságvár	445	régészeti lelőhely	20404	Belső erőd
				51158	Ady E.u. 40.
Somogy	Ságvár	446	régészeti lelőhely	20404	Belső erőd
				51158	Ady E.u. 40.
Somogy	Ságvár	447	műemléki környezet	4597 [29606]	Ref. templom ex-lege műemléki környezete
			régészeti lelőhely	20404	Belső erőd
				51158	Ady E.u. 40.
Somogy	Ságvár	448	kiemelten védett régészeti lelőhely	20404	Belső erőd
			régészeti lelőhely	51158	Ady E.u. 40.
Somogy	Ságvár	449	kiemelten védett régészeti lelőhely	20404	Belső erőd
			régészeti lelőhely	51158	Ady E.u. 40.
Somogy	Ságvár	450/1	régészeti lelőhely	20404	Belső erőd
				51158	Ady E.u. 40.
Somogy	Ságvár	450/2	régészeti lelőhely	20404	Belső erőd
Somogy	Ságvár	451	kiemelten védett régészeti lelőhely	20404	Belső erőd
			régészeti lelőhely	51158	Ady E.u. 40.

Somogy	Ságvár	452	kiemelten védett régészeti lelőhely	20404	Belső erőd
			régészeti lelőhely	51158	Ady E.u. 40.
Somogy	Ságvár	453	kiemelten védett régészeti lelőhely	20404	Belső erőd
			régészeti lelőhely	51158	Ady E.u. 40.
Somogy	Ságvár	454	régészeti lelőhely	20404	Belső erőd
				51158	Ady E.u. 40.
Somogy	Ságvár	455	kiemelten védett régészeti lelőhely	20404	Belső erőd
			régészeti lelőhely	51158	Ady E.u. 40.
Somogy	Ságvár	456	kiemelten védett régészeti lelőhely	20404	Belső erőd
			régészeti lelőhely	51158	Ady E.u. 40.
Somogy	Ságvár	457	kiemelten védett régészeti lelőhely	20404	Belső erőd
			régészeti lelőhely	51158	Ady E.u. 40.
Somogy	Ságvár	458/1	kiemelten védett régészeti lelőhely	20404	Belső erőd
			régészeti lelőhely	51158	Ady E.u. 40.
Somogy	Ságvár	458/2	kiemelten védett régészeti lelőhely	20404	Belső erőd
			régészeti lelőhely	51158	Ady E.u. 40.
Somogy	Ságvár	458/3	régészeti lelőhely	20404	Belső erőd
				51158	Ady E.u. 40.
Somogy	Ságvár	459	régészeti lelőhely	51158	Ady E.u. 40.
Somogy	Ságvár	460	kiemelten védett régészeti lelőhely	20404	Belső erőd
			régészeti lelőhely	51158	Ady E.u. 40.
Somogy	Ságvár	461	régészeti lelőhely	20404	Belső erőd
				51158	Ady E.u. 40.
Somogy	Ságvár	462	régészeti lelőhely	20404	Belső erőd
				51158	Ady E.u. 40.
Somogy	Ságvár	463/1	régészeti lelőhely	20404	Belső erőd
				51158	Ady E.u. 40.
Somogy	Ságvár	463/2	régészeti lelőhely	20404	Belső erőd
				51158	Ady E.u. 40.

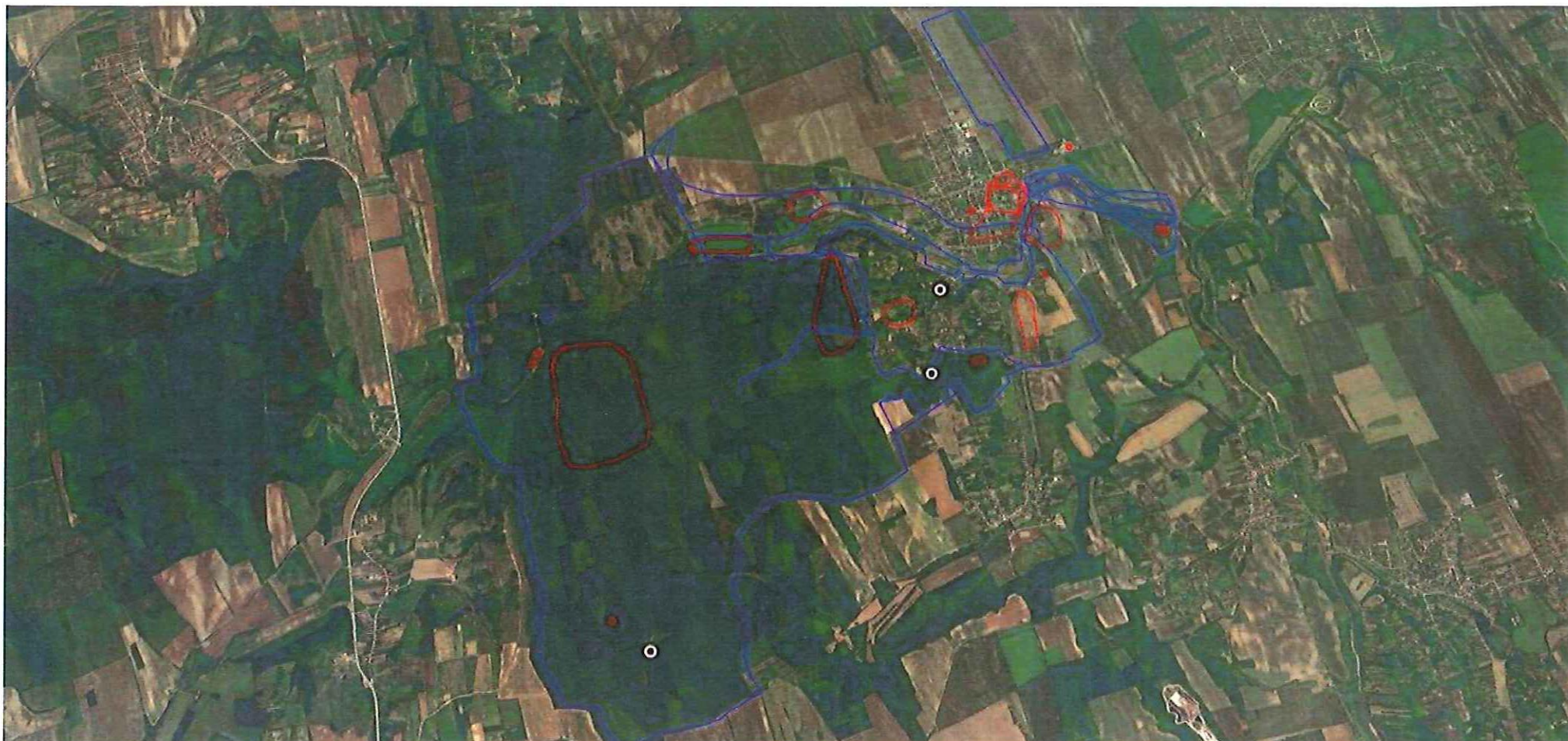
Somogy	Ságvár	464	kiemelten védett régészeti lelőhely	20404	Belső erőd
			régészeti lelőhely	51158	Ady E.u. 40.
Somogy	Ságvár	465	kiemelten védett régészeti lelőhely	20404	Belső erőd
			régészeti lelőhely	51158	Ady E.u. 40.
Somogy	Ságvár	466/3	kiemelten védett régészeti lelőhely	20404	Belső erőd
			régészeti lelőhely	51158	Ady E.u. 40.
Somogy	Ságvár	466/4	kiemelten védett régészeti lelőhely	20404	Belső erőd
			régészeti lelőhely	51158	Ady E.u. 40.
Somogy	Ságvár	466/5	kiemelten védett régészeti lelőhely	20404	Belső erőd
			régészeti lelőhely	51158	Ady E.u. 40.
Somogy	Ságvár	466/6	kiemelten védett régészeti lelőhely	20404	Belső erőd
			régészeti lelőhely	51158	Ady E.u. 40.
Somogy	Ságvár	467	régészeti lelőhely	20404	Belső erőd
				51158	Ady E.u. 40.
Somogy	Ságvár	468	kiemelten védett régészeti lelőhely	20404	Belső erőd
			régészeti lelőhely	51158	Ady E.u. 40.
Somogy	Ságvár	469	régészeti lelőhely	20404	Belső erőd
				51158	Ady E.u. 40.
Somogy	Ságvár	472	kiemelten védett régészeti lelőhely	20404	Belső erőd
			régészeti lelőhely	51158	Ady E.u. 40.
Somogy	Ságvár	473	kiemelten védett régészeti lelőhely	20404	Belső erőd
			régészeti lelőhely	51158	Ady E.u. 40.
Somogy	Ságvár	474	kiemelten védett régészeti lelőhely	20404	Belső erőd
			régészeti lelőhely	51158	Ady E.u. 40.
Somogy	Ságvár	475	kiemelten védett régészeti lelőhely	20404	Belső erőd
			régészeti lelőhely	51158	Ady E.u. 40.
Somogy	Ságvár	476	régészeti lelőhely	20404	Belső erőd
				51158	Ady E.u. 40.

Somogy	Ságvár	477	kiemelten védett régészeti lelőhely	20404	Belső erőd
			régészeti lelőhely	51158	Ady E.u. 40.
Somogy	Ságvár	478	kiemelten védett régészeti lelőhely	20404	Belső erőd
			régészeti lelőhely	51158	Ady E.u. 40.
Somogy	Ságvár	479	kiemelten védett régészeti lelőhely	20404	Belső erőd
			régészeti lelőhely	51158	Ady E.u. 40.
Somogy	Ságvár	480	kiemelten védett régészeti lelőhely	20404	Belső erőd
			régészeti lelőhely	51158	Ady E.u. 40.
Somogy	Ságvár	481/1	kiemelten védett régészeti lelőhely	20404	Belső erőd
			régészeti lelőhely	51158	Ady E.u. 40.
Somogy	Ságvár	481/2	régészeti lelőhely	20404	Belső erőd
				51158	Ady E.u. 40.
Somogy	Ságvár	482	kiemelten védett régészeti lelőhely	20404	Belső erőd
			régészeti lelőhely	51158	Ady E.u. 40.
Somogy	Ságvár	483	kiemelten védett régészeti lelőhely	20404	Belső erőd
			régészeti lelőhely	51158	Ady E.u. 40.
Somogy	Ságvár	484	kiemelten védett régészeti lelőhely	20404	Belső erőd
			régészeti lelőhely	51158	Ady E.u. 40.
Somogy	Ságvár	485	kiemelten védett régészeti lelőhely	20404	Belső erőd
			régészeti lelőhely	51158	Ady E.u. 40.
Somogy	Ságvár	486	műemléki környezet	4597 [29606]	Ref. templom ex-lege műemléki környezete
			kiemelten védett régészeti lelőhely	20404	Belső erőd
			régészeti lelőhely	51158	Ady E.u. 40.
Somogy	Ságvár	487	műemléki környezet	4597 [29606]	Ref. templom ex-lege műemléki környezete
			régészeti lelőhely	20404	Belső erőd
				51158	Ady E.u. 40.
Somogy	Ságvár	488	műemlék	4597 [8063]	Ref. templom

			régészeti lelőhely	20404	Belső erőd
				51158	Ady E.u. 40.
Somogy	Ságvár	489	műemléki környezet	4597 [29606]	Ref. templom ex-lege műemléki környezete
			régészeti lelőhely	20404	Belső erőd
				51158	Ady E.u. 40.
Somogy	Ságvár	490	régészeti lelőhely	20404	Belső erőd
				51158	Ady E.u. 40.
Somogy	Ságvár	491	régészeti lelőhely	51158	Ady E.u. 40.
Somogy	Ságvár	492	régészeti lelőhely	51158	Ady E.u. 40.
Somogy	Ságvár	508	régészeti lelőhely	20404	Belső erőd
				51158	Ady E.u. 40.
Somogy	Ságvár	509	régészeti lelőhely	20404	Belső erőd
				51158	Ady E.u. 40.
Somogy	Ságvár	523	régészeti lelőhely	51158	Ady E.u. 40.
Somogy	Ságvár	526/2	régészeti lelőhely	20404	Belső erőd
				51158	Ady E.u. 40.
Somogy	Ságvár	527	régészeti lelőhely	20404	Belső erőd
				51158	Ady E.u. 40.
Somogy	Ságvár	528	régészeti lelőhely	20404	Belső erőd
				51158	Ady E.u. 40.
Somogy	Ságvár	532	régészeti lelőhely	20404	Belső erőd
				51158	Ady E.u. 40.
Somogy	Ságvár	533	régészeti lelőhely	20404	Belső erőd
				51158	Ady E.u. 40.
Somogy	Ságvár	535/1	régészeti lelőhely	51158	Ady E.u. 40.
Somogy	Ságvár	535/2	régészeti lelőhely	51158	Ady E.u. 40.
Somogy	Ságvár	535/3	régészeti lelőhely	51158	Ady E.u. 40.
Somogy	Ságvár	535/4	régészeti lelőhely	51158	Ady E.u. 40.
Somogy	Ságvár	536	régészeti lelőhely	51158	Ady E.u. 40.
Somogy	Ságvár	537/3	régészeti lelőhely	51158	Ady E.u. 40.
Somogy	Ságvár	537/6	régészeti lelőhely	51158	Ady E.u. 40.
Somogy	Ságvár	538/1	régészeti lelőhely	51158	Ady E.u. 40.
Somogy	Ságvár	538/2	régészeti lelőhely	51158	Ady E.u. 40.
Somogy	Ságvár	538/3	régészeti lelőhely	51158	Ady E.u. 40.
Somogy	Ságvár	539/2	régészeti lelőhely	51158	Ady E.u. 40.

Somogy	Ságvár	539/3	régészeti lelőhely	51158	Ady E.u. 40.
Somogy	Ságvár	539/4	régészeti lelőhely	51158	Ady E.u. 40.
Somogy	Ságvár	539/6	régészeti lelőhely	51158	Ady E.u. 40.
Somogy	Ságvár	539/7	régészeti lelőhely	51158	Ady E.u. 40.
Somogy	Ságvár	539/8	régészeti lelőhely	51158	Ady E.u. 40.
Somogy	Ságvár	539/9	régészeti lelőhely	51158	Ady E.u. 40.
Somogy	Ságvár	540	régészeti lelőhely	51158	Ady E.u. 40.
Somogy	Ságvár	541/4	régészeti lelőhely	51158	Ady E.u. 40.

A felszíni energiaellátási és elektronikus hírközlési sajátos építmények, műtárgyak elhelyezésére nem alkalmas területek térképi ábrázolása



NYOMTATVÁNY
településképi véleményezési eljárás kérelmezéséhez

építtető vagy kérelmező neve:	
építtető vagy kérelmező lakcíme: (szervezet esetén székhelye)	
tervezett és véleményezésre kért építési tevékenység:	
a tervezett építési tevékenység helye és a telek helyrajzi száma:	
a tervezett építési tevékenység tárgya és rövid leírása:	
felelős tervező neve:	
tervezési jogosultság száma:	
tervező értesítési címe, telefonszáma, email címe:	
ÉTDR azonosító:	
a tervezett építési tevékenységgel kapcsolatos előzmények:	
amennyiben a tervezés szerzői jogot érinti, úgy a korábbi tervező neve:	

(dátum)

(aláírás)


NYOMTATVÁNY
településképi bejelentési eljáráshoz

bejelentő neve, telefonszáma:	
bejelentő lakcíme: (szervezet esetén székhelye)	
tervezett tevékenység:	
a tervezett tevékenység helye és a telek helyrajzi száma:	
a tevékenység elvégzésének tervezett időtartama: tervezett kezdete és befejezése)	
felelős tervező neve:	
tervezési jogosultság száma:	
tervező értesítési címe, telefonszáma, email címe:	
a bejelentéssel kapcsolatos előzmények:	
amennyiben a tervezés szerzői jogot érinti, úgy a korábbi tervező neve:	
beadott dokumentációrészek megnevezése: (a kérelem tárgyának megfelelően)	1. műszaki leírás, a telepítésről és az építészeti kialakításról 2. helyszínrajz a szomszédos építmények és a terepviszonyok feltüntetésével 3. alaprajz 4. homlokzat 5. utcaképi vázlat 6. színterv 7. látványterv 8. egyéb:

(dátum)

(aláírás)

Ságvár Község Önkormányzata



Helyi Esélyegyenlőségi Program

2018 – 2022

Tartalom

Helyi Esélyegyenlőségi Program (HEP)	3
Bevezetés	3
A település bemutatása	3
Értékeink, küldetésünk	8
Célok	9
A Helyi Esélyegyenlőségi Program Helyzetelemzése (HEP HE).....	9
1. Jogszabályi háttér bemutatása	9
2. Stratégiai környezet bemutatása.....	11
3. A mélyszegénységben élők és a romák helyzete, esélyegyenlősége	12
4. A gyermekek helyzete, esélyegyenlősége, gyermekszegénység	26
5. A nők helyzete, esélyegyenlősége.....	38
6. Az idősek helyzete, esélyegyenlősége.....	42
7. A fogyatékkal élők helyzete, esélyegyenlősége.....	45
8. Helyi partnerség, lakossági önszerveződések, civil szervezetek és for-profit szereplők társadalmi felelősségvállalása.....	47
9. A helyi esélyegyenlőségi program nyilvánossága	48
A Helyi Esélyegyenlőségi Program Intézkedési Terve (HEP IT).....	48
1. A HEP IT részletei	48
A helyzetelemzés megállapításainak összegzése.....	48
A beavatkozások megvalósítói.....	49
Az intézkedési területek részletes kifejtése	49
3. Megvalósítás.....	56
A megvalósítás előkészítése	56
A megvalósítás folyamata	56
Monitoring és visszacsatolás	58
Nyilvánosság.....	58
Érvényesülés, módosítás	59
4. Elfogadás módja és dátuma.....	60

Helyi Esélyegyenlőségi Program (HEP)

Bevezetés

Összhangban az Egyenlő Bánásmódról és az Esélyegyenlőség Előmozdításáról szóló 2003. évi CXXV. törvény, a helyi esélyegyenlőségi programok elkészítésének szabályairól és az esélyegyenlőségi mentorokról szóló 321/2011. (XII. 27.) Korm. rendelet és a helyi esélyegyenlőségi program elkészítésének részletes szabályairól szóló 2/2012. (VI. 5.) EMMI rendelet rendelkezéseivel, **Ságvár Község Önkormányzata** (a továbbiakban: Önkormányzat) Esélyegyenlőségi Programban rögzíti az esélyegyenlőség érdekében szükséges feladatokat.

Az Önkormányzat vállalja, hogy az elkészült és elfogadott Esélyegyenlőségi Programmal összehangolja a település más dokumentumait¹, valamint az Önkormányzat fenntartásában lévő intézmények működtetését. Vállalja továbbá, hogy az Esélyegyenlőségi Program elkészítése során bevonja partneri kapcsolatrendszerét, különös tekintettel a köznevelés állami és nem állami intézményfenntartóira.

Jelen helyzetelemzés az Esélyegyenlőségi Program megalapozását szolgálja.

A település bemutatása

Földrajzi elhelyezkedés

Ságvár település Magyarország nyugati felén, a Dunántúlon helyezkedik el, a Dunántúli – dombság keleti szélén. Közigazgatásilag Somogy megyében található, Siófoktól 10, a Balatontól 13 km-re fekszik. Legmagasabb pontja 284 m magasan fekszik, a Jaba-patak teljesen keresztülfut a településen észak-déli irányban. Környező települések: Som, Nyim, Nagyberény, Ádánd, Siójut, Balatonszabadi, Lulla, Siófok.

Rövid történelmi áttekintés, infrastruktúra, munkalehetőség

Ságvár jelenlegi helyén már az őskorban is létezett rénszarvasvadász-telep, később a római korban jelentős kereskedelmi útvonal futott keresztül az akkor Tricciana néven ismert településen. A középkorban, majd a török uralom alatt megtartotta kereskedelmi szerepét, jelentős volt a mezőgazdasági termelés, valamint már ebben az időszakban kiemelkedő volt szőlőtermelése a környéken. A népesség a török időkben ugrásszerűen növekedett, majd a két világháború között – mint ahogyan az minden magyarországi településről elmondható – stagnált, majd csökkent.

A kommunista időszakban több kisiparos, cég és termelői szövetkezet működött a településen, mezőgazdasági termelése ekkor is kiemelkedő volt a többi iparághoz képest, míg az erdészeti munkák is biztos megélhetést jelentettek.

Napjainkban főleg őstermelők, valamint kis- és nagyvállalkozók munkálkodnak Ságváron, a település 4 élelmiszerbolttal, 1 őstermelői húsbolttal, 2 kiskocsmával, 1 étteremmel, 2 benzinkúttal rendelkezik. 2 szikvízgyártó, 1 műanyag feldolgozó üzem, 1 sírkőkészítő telep, 3 virágbolt, 1 agrártelep, 1 pénzüintézet, 1 hotel, 1 Nemzeti Dohánybolt, 1 mezőgazdasági üzlet, 2 tápbolt, 1 autóaalkatrész és 1 gyógyszertár üzlet biztosít munkát a helyieknek. A településen óvoda, bölcsőde, általános iskola, közösségi könyvtár, felnőtt és gyermek háziorvosi szolgálat,

¹ Költségvetési koncepció, Gazdasági program, Szolgáltatástervezési koncepció, Településfejlesztési stratégia, Településrendezési terv, Településszerkezeti terv, Településfejlesztési koncepció, Településarculati kézikönyv, Településképi rendelet

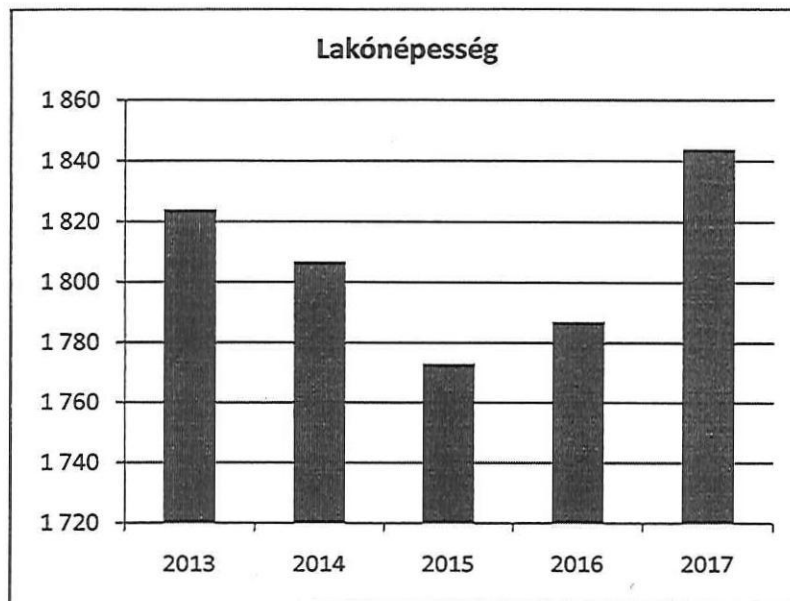
védőnői és családsegítő szolgálat, posta, körzeti megbízott, mezőéri szolgálat, fodrászat, kozmetika, valamint közös hivatali székhely működik. Református és katolikus templom egyaránt található Ságváron. A település infrastruktúrája megfelelő, az áthaladó buszközlekedés rendszeres és sűrű, Siófok, Som és Nyim tömegközlekedéssel könnyen elérhető. Ságváron bevezetésre került a vezetékes víz és gáz, valamint pályázati úton kiépítették a szennyvízcsatorna-rendszert. Kábeltévé és internethez való kapcsolódási lehetőség a településen adott. A lakosság szám a 2016-os évhez képest növekvő tendenciát mutat.

Demográfiai adatok

1. számú táblázat - Lakónépesség száma az év végén

Év	Fő (TS 0101)	Változás
2013	1 824	
2014	1 807	99%
2015	1 773	98%
2016	1 787	101%
2017	1 844	103%

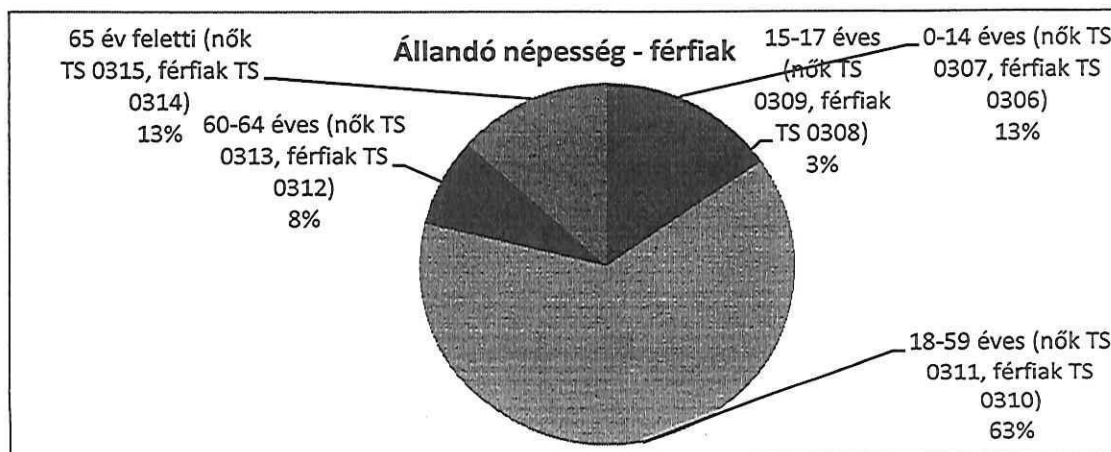
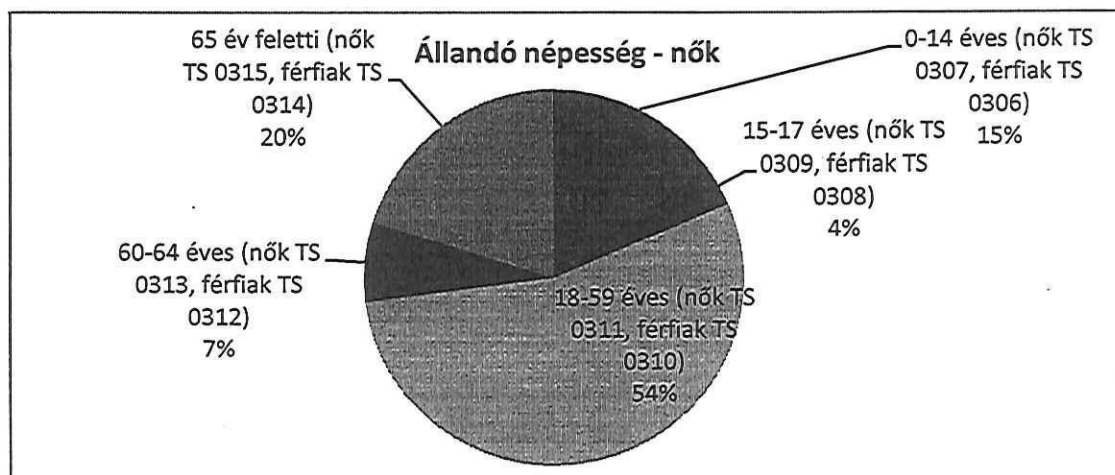
Forrás: TeIR, KSH-TSTAR



2. számú táblázat - Állandó népesség (a 2016-os év adatai)

Korcsoport	Fő			Az állandó népességből a megfelelő korcsoportú nők és férfiak aránya (%)	
	Nők	Férfiak	Összesen	Nők	Férfiak
Állandó népesség száma (nők TS 0302, férfiak TS 0301)	1 021	1 905	2 926	34,89%	65,11%
0-2 évesek (összes száma TS 0305, aránya TS 0316)			39	2,05%	
0-14 éves (nők TS 0307, férfiak TS 0306)	153	112	265	5,23%	3,83%
15-17 éves (nők TS 0309, férfiak TS 0308)	36	24	60	1,23%	0,82%
18-59 éves (nők TS 0311, férfiak TS 0310)	556	560	1 116	19,00%	19,14%
60-64 éves (nők TS 0313, férfiak TS 0312)	71	70	141	2,43%	2,39%
65 év feletti (nők TS 0315, férfiak TS 0314)	205	118	323	7,01%	4,03%

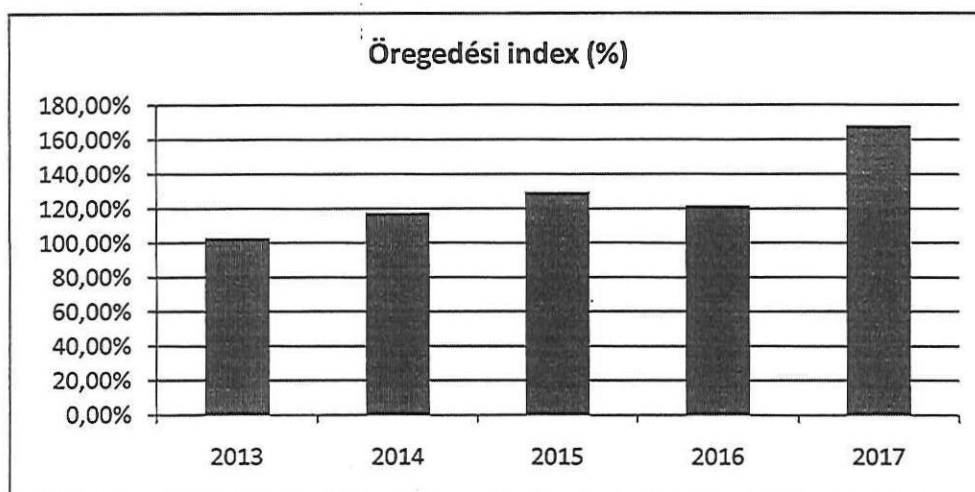
Forrás: TeIR, KSH-TSTAR



3. számú táblázat – Öregedési index

Év	65 év feletti állandó lakosok száma (fő) (TS 0328)	0-14 éves korú állandó lakosok száma (fő) (TS 0327)	Öregedési index (%)
2013	286	278	102,88%
2014	307	261	117,62%
2015	319	246	129,67%
2016	323	265	121,89%
2017	417	248	168,15%

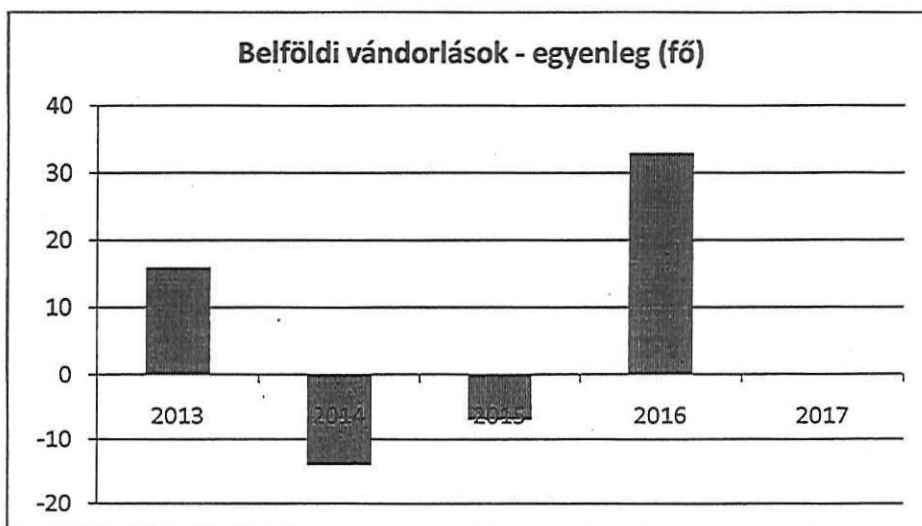
Forrás: TeIR, KSH-TSTAR



4. számú táblázat - Belföldi vándorlások

Év	Állandó jellegű odavándorlás (TS odavándorlás 0601)	Elvándorlás (TS elvándorlás 0601)	Egyenleg	Állandó oda-, és elvándorlások különbségének 1000 állandó lakosra vetített száma (TS 0602)
2013	59	43	16	8,4
2014	52	66	-14	-7,39
2015	45	52	-7	-3,72
2016	91	58	33	17,32
2017			0	

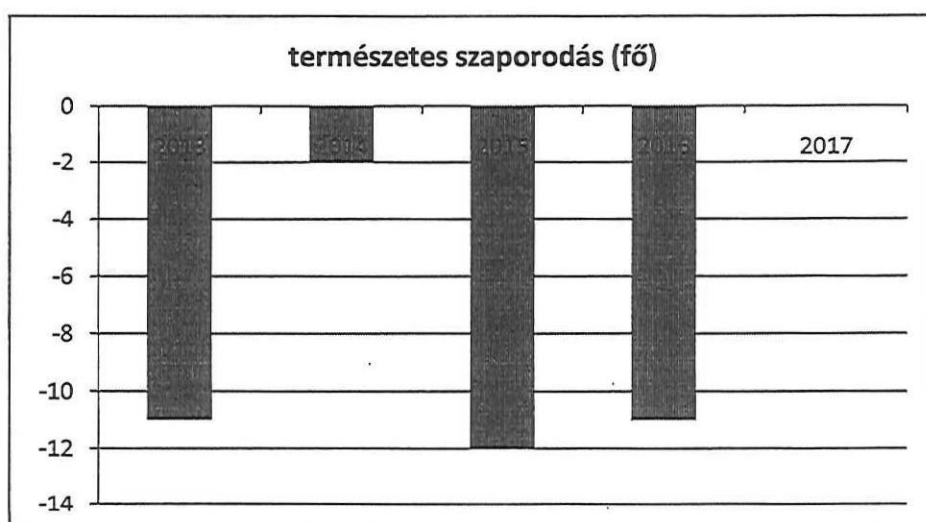
Forrás: TeIR, KSH-TSTAR



5. számú táblázat - Természetes szaporodás

Év	Éve születések száma (TS 0701)	Halálozások száma (TS 0702)	Természetes szaporodás (fő)
2013	9	20	-11
2014	12	14	-2
2015	12	24	-12
2016	9	20	-11
2017			0

Forrás: TeIR, KSH-TSTAR



Értékeink, küldetésünk

Ságvár rendkívül kedvező földrajzi fekvéssel rendelkezik, a település története alapján elmondható, hogy a mezőgazdasági múlt – azon belül a szőlőtermesztés – kiemeli a községet a környező falvak közül. Különösen kiemelkedő pozitívum a Balatonhoz való közelség, valamint a községet átszelő 65-ös számú főút, amely közvetlen utat jelent Siófokra. A községet körülvevő dombok és erdők ritka természeti kincsek, amelyek vonzóak lehetnek a turisták számára. Az infrastruktúra fejlettsége lehetőséget ad nagyobb cégek és vállalkozások letelepítésére, a község további bővítésére, esetleges pályázati lehetőségek kiaknázására.

A 2015 óta megvalósult és jelenleg folyamatban lévő pályázatok:

- A Ságvári Bóbita Óvoda és Bölcsőde konyhájának fejlesztése (napelem rendszer felszerelése és eszköz beszerzés)
- Közterületek fásítása
- Közvilágítás fejlesztése KEOP.-5-50/K/14
- Háziorvosi rendelő infrastrukturális fejlesztése TOP-4.1.1-15-SO1-2016-00021 (egy új vizesblokk készül, akadálymentes kialakításban; hőszigetelés; festés; új kazán; épületvillamossági korszerűsítés)
- Ságvári Bóbita Óvoda és Bölcsőde fejlesztése TOP-1.4.1-15-SO1-2016-00010 (új óvodai egység és tornaszoba építése; új gépészeti rendszer, tetőszerkezet; új parkolók; eszközbeszerzés)
- Vásártér fejlesztése TOP-1.1.3-15-SO1-2016-00006 (aszfaltozás; akadálymentes vizesblokk és parkoló kialakítása)
- Komplex energiahatékonyság fejlesztése TOP-3.2.1-15-SO1-2016-00007 (teljes körű hőszigetelés és nyílászáró csere; napelem rendszer elhelyezése)
- Ságvár-Som község fenntartható települési közlekedésfejlesztése TOP.3.1.1-15-SO-2016-0003 (aszfaltburkolatú kerékpárút kiépítése)
- Közösen a jövőnkért komplex program humán közszolgáltatások fejlesztése EFOP-1.5.5-16-2017-00006 (a helyi esélyegyenlőségi programokban feltárt problémák komplex, a helyi közösségekre és erőforrásokra alapuló kezelését célzó fejlesztési program megvalósítására irányuló együttműködés)
- Első világháború történelmi emlékeit őrző emlékmű helyreállítása KKETTKK-CP-02 (a Fő utcán álló első világháborús történelmi emlékmű helyreállítása)
- Jaba római kori bemutató és közpark kialakítása BFT-SZ-80/2017 (zúzottkő burkolatú kerti utak kialakítása, valamint fák, cserjék, dísnövények beszerzése; gyepesítés)
- Helyi közutak karbantartását segítő gépek beszerzése
- Belterületi utak, járdák, hidak fejlesztése
- Szociális alapszolgáltatás fejlesztése TOP-4.2.1-16-SO1-2017-00001 (A szociális alapszolgáltatások infrastruktúrájának fejlesztése, feltétele annak, hogy elsősorban a társadalmi leszakadással veszélyeztetett csoportok helyzetének javítására irányuló programok végrehajtásához biztosított legyen a megfelelő intézményi háttér, másrészt a foglalkoztatottsági szint növeléséhez csökkenthetők legyenek a családi terhek és az életminőséget javító új szolgáltatások induljanak. A helyi szintű közszolgáltatások megújítása hozzájárul a lakosság foglalkoztathatóságának javításához, az életkörülményekben rejlő területi különbségek mérsékléséhez, illetve a társadalmi összetartozás erősítéséhez. A pályázó szervezet a Ságvári Református Egyházközség, az önkormányzat a pályázat előkészítésében, a megvalósítás sikeres lebonyolításában nyújt segítséget, illetve vesz részt.)

Mindezen tényezők és lehetőségek nagyban befolyásolják az öt kiemelt célcsoport (gyermekek, idősek, nők, fogyatékkal élők, valamint romák és mélyszegénységben élők) problémáinak hatékony orvoslását. Feladatunk tehát, hogy a helyi sajátosságokat kihasználva minél kedvezőbb

életfeltételeket biztosítsunk a ságvári lakosságnak és segítséget nyújtunk a szociális vagy egyéb hátrányban szenvedőknek.

Célok

A Helyi Esélyegyenlőségi Program átfogó célja

Ságvár Község Önkormányzata az Esélyegyenlőségi Program elfogadásával érvényesíteni kívánja:

- az egyenlő bánásmód, és az esélyegyenlőség biztosításának követelményét,
- a közszolgáltatásokhoz történő egyenlő hozzáférés elvét,
- a diszkriminációmentességet,
- szegregációmentességet,
- a foglalkoztatás, a szociális biztonság, az egészségügy, az oktatás és a lakhatás területén a helyzetelemzés során feltárt problémák komplex kezelése érdekében szükséges intézkedéseket. A köznevelési intézményeket – az óvoda kivételével – érintő intézkedések érdekében együttműködik az intézményfenntartó központ területi szerveivel (tankerülettel).

A HEP helyzetelemző részének célja

Elsődleges célunk számba venni a 321/2011. (XII. 27.) Korm. rendelet 1. § (2) bekezdésében nevesített, esélyegyenlőségi szempontból fókuszban lévő célcsoportokba tartozók számát és arányát, valamint helyzetét a településen.

E mellett célunk a célcsoportba tartozókra vonatkozóan áttekinteni a szolgáltatásokhoz történő hozzáférésük alakulását, valamint feltárni az ezeken a területeken jelentkező problémákat.

További célunk meghatározni az e csoportok esélyegyenlőségét elősegítő feladatokat, és azokat a területeket, melyek fejlesztésre szorulnak az egyenlő bánásmód érdekében.

A célok megvalósításának lépéseit, azok forrásigényét és végrehajtásuk tervezett ütemezését az HEP IT tartalmazza.

A HEP IT célja

Célunk a helyzetelemzésre építve olyan beavatkozások részletes tervezése, amelyek konkrét elmozdulásokat eredményeznek az esélyegyenlőségi célcsoportokhoz tartozók helyzetének javítása szempontjából.

További célunk meghatározni a beavatkozásokhoz kapcsolódó kommunikációt.

Szintén célként határozzuk meg annak az együttműködési rendszernek a felállítását, amely a programalkotás és végrehajtás során biztosítja majd a megvalósítás, nyomon követés, ellenőrzés-értékelés, kiigazítás támogató strukturális rendszerét, vagyis a HEP Fórumot és a hozzá kapcsolódó tematikus munkacsoportokat.

A Helyi Esélyegyenlőségi Program Helyzetelemzése (HEP HE)

1. Jogszabályi háttér bemutatása

1.1 A program készítését előíró jogszabályi környezet rövid bemutatása

A helyi esélyegyenlőségi program elkészítését az egyenlő bánásmódról és az esélyegyenlőség előmozdításáról szóló 2003. évi CXXV. törvény (továbbiakban: Ebktv.) előírásai alapján végeztük. A program elkészítésére vonatkozó részletszabályokat a törvény végrehajtási rendeletei,

- a helyi esélyegyenlőségi programok elkészítésének szabályairól és az esélyegyenlőségi mentorokról” szóló 321/2011. (XII.27.) Korm. rendelet „2. A helyi esélyegyenlőségi program elkészítésének szempontjai” fejezete és
- a helyi esélyegyenlőségi program elkészítésének részletes szabályairól szóló 2/2012. (VI. 5.) EMMI rendelet

alapján alkalmaztuk, különös figyelmet fordítva a

- a Magyarország helyi önkormányzatairól szóló 2011. évi CLXXXIX. törvény (a továbbiakban: Mötv.)
- a szociális igazgatásról és szociális ellátásokról szóló 1993. évi III. törvény (a továbbiakban: Szt.)
- a foglalkoztatás elősegítéséről és a munkanélküliek ellátásáról szóló 1991. évi IV. törvény (a továbbiakban: Ft.)
- a nemzetiségek jogairól szóló 2011. évi CLXXIX. törvény (a továbbiakban: nemzetiségi törvény)
- az egészségügyről szóló 1997. évi CLIV. törvény (a továbbiakban: Eütv.)
- a gyermekek védelméről és a gyámügyi igazgatásról szóló 1997. évi XXXI. törvény (a továbbiakban: Gyvt.)
- a nemzeti köznevelésről szóló 2011. évi CXC. törvény (a továbbiakban: Nkntv.) előírásaira.

1.2 Az esélyegyenlőségi célcsoportokat érintő helyi szabályozás rövid bemutatása

2015-ben a Képviselő-testület elfogadta a szociális ellátásokról szóló 2/2015. (II. 5.) önkormányzati rendeletét. A törvényi előírásokon túl, a rendelet célja, hogy a településen olyan támogatási rendszer működjön, amely az állampolgárok számára a prevenció, a hátrányos helyzetből adódó hatások enyhítésére szolgálnak. A szociális ellátások, szolgáltatások középpontjában a család áll.

A szegénység elmélyülése miatt az ellátó rendszernek egyre több követelménynek kell megfelelnie a különböző élethelyzetekből, a lakhatásból, a betegségből, a fogyatékosságból eredő szükségletek, eltartottak gyermekek gondozásához kapcsolódó költségek emelkedése miatt, ezért a helyi szabályokat és ezek hatásait folyamatosan vizsgáljuk. A rendeletet az eredményesség és hatékonyság érdekében, a felmerülő igények alapján felülvizsgáljuk.

A Képviselő-testület a helyi szabályozási tevékenysége során az esélyegyenlőségi szempontokat is figyelembe veszi.

Az esélyegyenlőség biztosításával összefüggő etikai elvek

•Megkülönböztetés tilalma, egyenlő bánásmód elve

A közszolgáltatások működésében meg kell előzni az állampolgárok hátrányos megkülönböztetését. A megkülönböztetés tilalma vonatkozik a lakosok bármilyen faj, szín, nem, nyelv, vallás, politikai vagy más vélemény, nemzeti vagy társadalmi származás, vagyoni, születési vagy egyéb helyzet szerinti diszkriminációjára.

•Az emberi méltóság tiszteletben tartása

Az állampolgárok emberi értékük, méltóságuk, egyediségük alapján tiszteletet érdemelnek, érdekeiket figyelembe véve olyan körülményeket és légkört kell kialakítani, melyek ezeknek az alapvető értékeknek a megszerzését és megerősítését szolgálják.

- Szolidaritás

A társadalom számára minden állampolgár egyformán értékes, ezért a város minden közösségének és polgárának érdeke a szolidaritás erősítése, mely nagyban elsegítheti a hátrányos helyzetű csoportok társadalmi integrációját, foglalkoztatási és érvényesülési lehetőségeit. A rászoruló embernek megfelelő hozzáférést kell biztosítani az erőforrásokhoz, szolgáltatásokhoz abból a célból, hogy maga is el tudja végezni feladatait, meg tudja birkózni a nehézségekkel.

- Méltányosság és rugalmas ellátás

A megkülönböztetés tilalma nem old fel minden létező egyenlőtlenséget. Olyan pozitív méltányos és rugalmas intézkedéseket kell kidolgozni, melyek elősegítik az érintettek társadalmi pozíciójának, életminőségének javulását.

Az esélyegyenlőség biztosításával összefüggő fenntartói tevékenységek, felelőségek az esélyegyenlőségi célok elérése érdekében a kötelezettségek meghatározása;

- a kötelezettségek teljesítéséért felelős személyek kijelölése, akiknek feladata:

a) a Program megvalósításának koordinálása,

b) a Program végrehajtásának nyomon követése,

c) az esélyegyenlőség sérülésére vonatkozó esetleges panaszok kivizsgálása;

- a Program nyilvánosságának biztosítása;

- a Program megvalósításában érintett intézmények vezetőinek tájékoztatása;

- esélyegyenlőségi kockázatok kezelése, intézkedési tervek készítése, értékelése, folyamatos korrekciója;

- fejlesztési célok időrendi prioritásának kialakítása, a mérhetőséget lehetővé tevő indikátorok meghatározása;

- az esélyegyenlőség javításához kapcsolódó prioritási sorrend meghatározása;

- az eredmények nyilvánosságra hozásakor a személyes adatok védelmének maximális érvényesítése;

- a település döntéshozóinak két évente történő tájékoztatása a megvalósításról.

2. Stratégiai környezet bemutatása

2.1 Kapcsolódás helyi stratégiai és települési önkormányzati dokumentumokkal, koncepciókkal, programokkal

A Települési Esélyegyenlőségi Program elkészítésekor Ságvár Község Önkormányzata a következő stratégiákkal, fejlesztési programokkal, koncepciókkal rendelkezett - figyelembe véve kistérségi kapcsolatait is - melyeket összehangjáról gondoskodni kellett:

1. Ságvár Község Gazdasági Programja

2. Ságvár Község Önkormányzatának Sportfejlesztési Koncepciója

2. Közoktatási intézkedési terv a ságvári Dr. Szilády Áron Általános Iskola és Alapfokú Művészeti Iskolában

3. Ságvár Község Településfejlesztési Konceptiója
 4. Ságvári Község Rendezési Terve

2.3 A települési önkormányzat rendelkezésére álló, az esélyegyenlőség szempontjából releváns adatok, kutatások áttekintése, adathiányok kimutatása

A helyzetelemzés alapját szolgáló statisztikai adatokat a TEIR adatbázisból, valamint a helyi nyilvántartásokból gyűjtöttük össze. Felhasználtuk az ágazati beszámolók megállapításait, szakemberek tapasztalatait. Természetesen azoknál az adatoknál, amelyekre nyilvántartás nincs és nem is lehet, ott a 2011. évi népszámlálás adataiból indultunk ki.

3. A mélyszegénységben élők és a romák helyzete, esélyegyenlősége

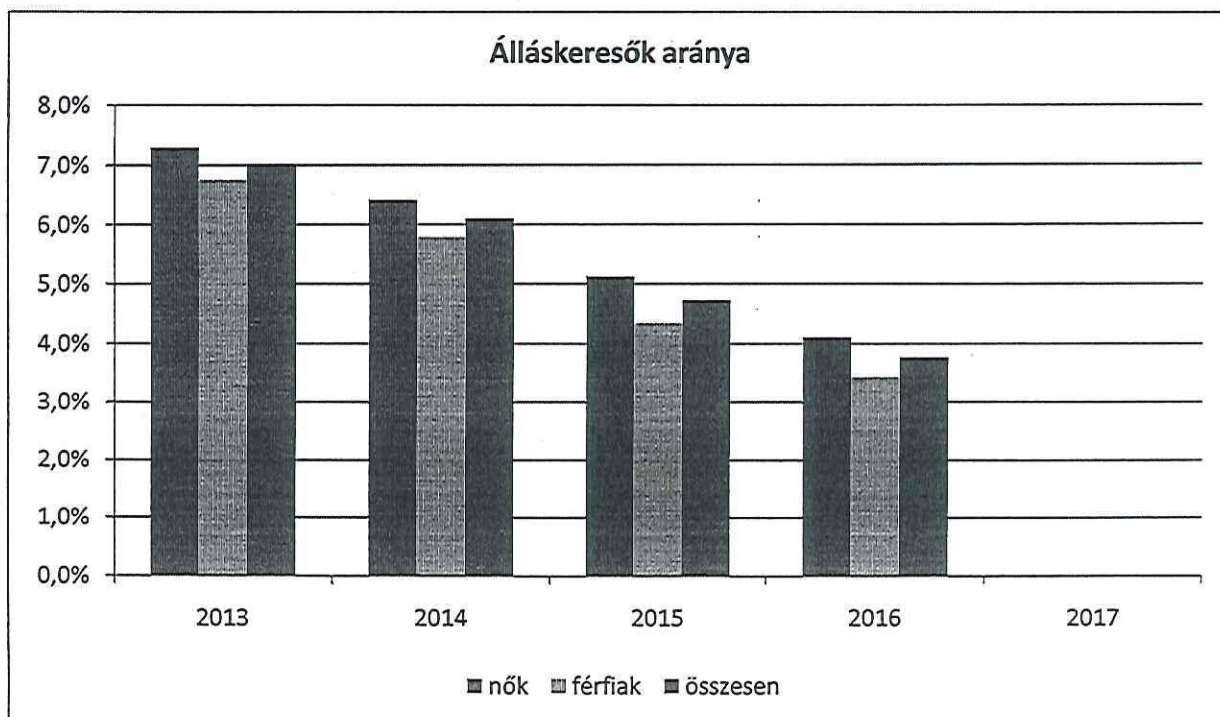
3.1 Jövedelmi és vagyoni helyzet

A mélyszegénységet, mint fogalmat nehéz körülhatárolni és a jelenlegi jogszabályok sem használnak még konkrét fogalom meghatározást, mivel ez a kifejezés viszonylag új keletűnek számít a mai társadalomban. Amennyiben összecszerűen kívánjuk meghatározni a mélyszegénység fogalmát, úgy elmondhatjuk, hogy ma Magyarországon az a személy tartozik bele ebbe a kategóriába, aki a jelenlegi minimálnyugdíj, vagyis 28.500 Ft alatti jövedelemből él. Az adatokból világosan kitűnik, hogy 2013 -hoz képest 2016-ban a nők arányát nézve 3,2 %-kal, míg a férfiak körében 3,4 %-kal csökkent a nyilvántartott álláskeresők száma a lakónépességhez viszonyítva.(6. számú táblázat).

6. számú táblázat - Regisztrált munkanélküliek/Nyilvántartott álláskeresők száma és aránya, 15-64 évesek száma

Év	15-64 év közötti állandó népesség (fő)			Nyilvántartott álláskeresők száma (fő)					
	Nő (TS 0804)	Férfi (TS 0803)	Összesen	Nő (TS 0802)		Férfi (TS 0801)		Összesen	
	Fő	Fő	Fő	Fő	%	Fő	%	Fő	%
2013	686	666	1 352	50	7,3%	45	6,8%	95	7,0%
2014	674	652	1 326	43	6,4%	38	5,8%	81	6,1%
2015	654	661	1 315	34	5,1%	29	4,3%	62	4,7%
2016	663	654	1 317	27	4,1%	23	3,4%	50	3,8%
2017			0	23	#####	22	#####	45	#####

Forrás: TeIR, Nemzeti Munkaügyi Hivatal



A férfiaknál tapasztalható csökkenés jelzi, hogy a 2008-ban indult recesszió után sikeresnek mondhatóak a különböző munkaügyi programok (munkaügyi központ által szervezett képzések, kiközvetített munkavállalók), valamint a közmunkaprogram hatása is érzékelhető. Külön ki kell emelni, hogy a 2016. évi adat a 2013-as arányoknál jobb. A régióban tapasztalható növekedés a nyilvántartott álláskeresők számával ellentétben Ságváron a nőknél is javulás érzékelhető, mely szintén pozitív előrelépés a 2013. évi számokhoz képest.

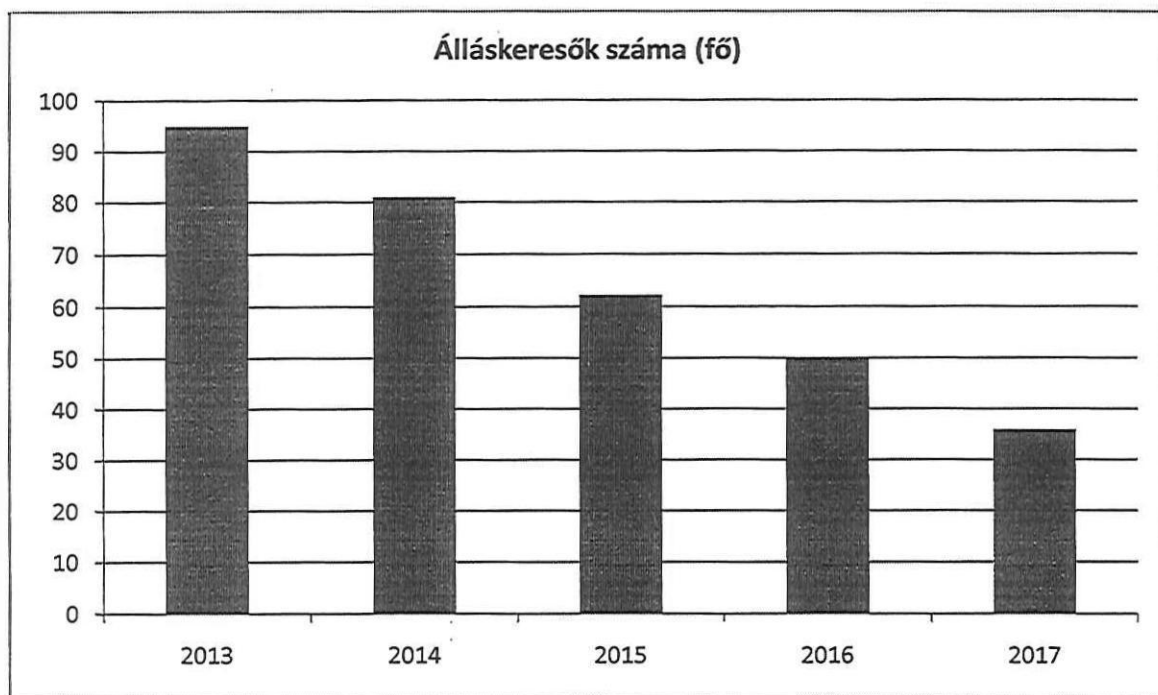
3.2 Foglalkoztatottság, munkaerő-piaci integráció

7. számú táblázat - Regisztrált munkanélküliek/nyilvántartott álláskeresők száma korcsoportok szerint

Regisztrált munkanélküliek/ nyilvántartott álláskeresők száma összesen	Fő összesen	2013	2014	2015	2016	2017
		95	81	62,25	49,75	36
20 év alatti (TS 1002)	Fő	3	3	1	1	2
	%	2,6%	4,0%	1,6%	2,5%	4,2%
20-24 év (TS 1003)	Fő	16	13	11	8	5
	%	16,8%	15,7%	17,3%	15,1%	13,9%
25-29 év (TS 1004)	Fő	10	9	8	6	4
	%	10,3%	10,5%	12,9%	12,1%	11,1%
30-34 év (TS 1005)	Fő	11	6	4	4	3
	%	11,1%	6,8%	6,8%	8,0%	9,0%
35-39 év (TS 1006)	Fő	10	7	5	4	2
	%	10,3%	9,0%	8,4%	7,0%	5,6%
40-44 év (TS 1007)	Fő	8	9	9	4	3
	%	8,4%	10,8%	14,1%	8,5%	7,6%

45-49 év (TS 1008)	Fő	12	10	4	6	5
	%	12,1%	12,0%	6,8%	12,6%	13,9%
50-54 év (TS 1009)	Fő	15	10	7	6	3
	%	15,5%	12,7%	10,8%	11,1%	6,9%
55-59 év (TS 1010)	Fő	9	8	6	7	6
	%	8,9%	10,2%	8,8%	13,6%	15,3%
59 év feletti (TS 1011)	Fő	4	7	8	5	5
	%	3,9%	8,3%	12,4%	9,5%	12,5%


Forrás: TeIR, Nemzeti Munkaügyi Hivatal



8. számú tábla - A munkanélküliek és a 180 napnál hosszabb ideje regisztrált munkanélküliek/nyilvántartott álláskeresők száma és aránya

Év	Nyilvántartott álláskeresők/regisztrált munkanélküliek száma			180 napnál hosszabb ideje nyilvántartott álláskeresők/regisztrált munkanélküliek száma					
	fő			fő			%		
	Nő (TS 0802)	Férfi (TS 0801)	Összesen	Nő	Férfi	Összesen	Nő	Férfi	Összesen
2013	50	45	95			0	0,0%	0,0%	0,0%
2014	43	38	81			0	0,0%	0,0%	0,0%
2015	34	29	62			0	0,0%	0,0%	0,0%
2016	27	23	50			0	0,0%	0,0%	0,0%
2017	23	22	45			0	0,0%	0,0%	0,0%

Forrás: TeIR, Nemzeti Munkaügyi Hivatal



A 15 évesnél idősebb lakosság körében a férfiaknál 6,02%, míg a nőknél 11,10% nem rendelkezik általános iskolai végzettséggel sem (9. számú táblázat).

Szembevetően ebben az összesítésben a nők aránya, mely a korai gyermekvállalással függhet össze, különösen a roma kultúrában, ahol elfogadott akár a 14 évesnél fiatalabb lányok gyermekvállalása.

9. számú táblázat: Alacsonyan iskolázott népesség

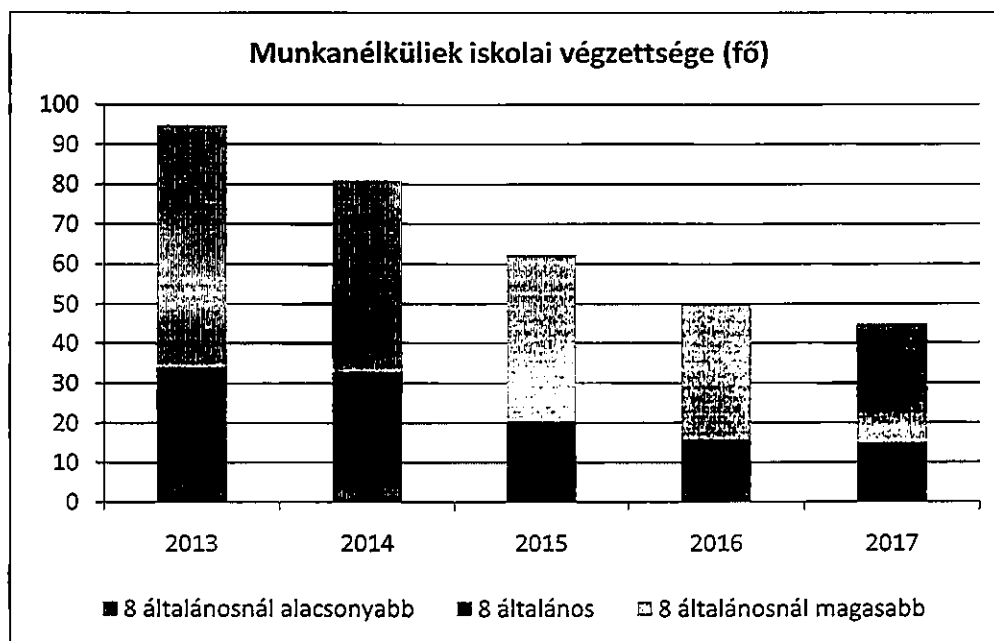
év	15 éves és idősebb lakosság száma összesen			15-X éves legalább általános iskolát végzettek száma			általános iskolai végzettséggel nem rendelkezők 15-x évesek száma					
	összesen	nő	férfi	összesen	nő	férfi	Összesen		nő		férfi	
	fő	fő	fő	fő	fő	fő	fő	%	fő	%	fő	%
2001	1433	752	681	1274	634	640	159	11,10%	118	15,69%	41	6,02%

A nyilvántartott álláskeresők között főleg 8 általánosnál magasabb iskolai végzettséggel rendelkezőket találunk. Míg 2013-ban a 8 általánosnál alacsonyabb és a 8 általános végzettséggel rendelkezők aránya a nyilvántartott álláskeresők számához viszonyítva 35,8 % volt, addig 2017-re ez az arány 33,3%-ra csökkent, miközben a nyilvántartott álláskeresők száma is jelentősen változott (csökkent).

10. számú táblázat - Regisztrált munkanélküliek száma iskolai végzettség szerint

Év	Nyilvántartott álláskeresők száma összesen	A nyilvántartott álláskeresők megoszlása iskolai végzettség szerint					
		8 általánosnál alacsonyabb végzettség (TS 0901)		Általános iskolai végzettség (TS 0902)		8 általánosnál magasabb iskolai végzettség (TS 0903)	
		Fő	%	Fő	%	Fő	%
2013	95	6	6,1%	28	29,7%	61	64,2%
2014	81	3	4,0%	30	36,4%	48	59,6%
2015	62	4	5,6%	17	27,3%	42	67,1%
2016	50	2	4,5%	14	27,1%	34	68,3%
2017	45	2	3,9%	13	29,4%	30	66,7%

Forrás: TeIR, Nemzeti Munkaügyi Hivatal



Felnőttképzés keretén belül egyelőre senki sem végezte el az általános iskolát.

A közfoglalkoztatás folyamatos Ságváron az Önkormányzat szervezésében. A település minden alkalommal kimeríti a rendelkezésre álló létszámkeretet, férfiakat és nőket egyaránt foglalkoztatnak. A foglalkoztatás időtartama maximum 1 év. Ezen felül egyéb munkaszervezés keretében a nem a településen bejegyzett, ám helyben munkát kínáló szervezetek és cégek is kínálnak ideiglenes munkalehetőséget, amennyiben a jelentkező folyamatos kapcsolatot tart fenn a Somogy Megyei Kormányhivatal Siófoki Járási Hivatal Munkaügyi Kirendeltsége. A közfoglalkoztatás keretében a település karbantartását és folyamatos tisztítását, valamint szükség esetén a szociális étkezők ebédjének kiszállítását végzik a közmunkások. 2017-ben 6 fő dolgozott közfoglalkoztatottként.

Fentebb említésre került, hogy a községet elsősorban a buszközlekedés köti össze tömegközlekedési szempontból a környező településekkel. Munkavállalási szempontból jól megoldható a bejárás bármelyik környéki munkahelyre, elsősorban Siófokra, ahol számos nagyvállalat működik, amik felszívják a környék munkaerejének jó részét. Ezen kívül még Tabon működik olyan vállalat, amely nagyobb számú embert képes foglalkoztatni hosszabb távon is. A Somogy Megyei Kormányhivatal Siófoki Járási Hivatal Munkaügyi Kirendeltségénél, a helyi hirdetési újságokból, valamint a hivatali és utcai hirdetőtáblákról lehet tájékozódni a munkalehetőségekről.

A nyári hónapokban a Balaton közelsége sok ságvári lakosnak ad munkalehetőséget, akik a szezon végeztével ismét a Somogy Megyei Kormányhivatal Siófoki Járási Hivatal Munkaügyi Kirendeltségénél jelentkeznek, majd közfoglalkoztatás keretében dolgoznak.

A közelmúltban szóba került ipari park létesítése, többek között biogáz üzem letelepítésével, ennek jogi feltételeit jelenleg is próbálják megteremteni.

A pályakezdő munkanélküliek száma a településen elenyésző. Kiugró munkanélküliség nem volt, a legmagasabb munkanélküliség a 2014. évben volt a pályakezdők között, ám ekkor is 0,4% volt. A munkába való átvezetést irányzó programok hiányoznak a településen.

Az elsődleges, elhelyezkedést segítő szervezet a környéken a Somogy Megyei Kormányhivatal Siófoki Járási Hivatal Munkaügyi Kirendeltsége, amely napi kapcsolatban áll a helyi önkormányzattal és a településen élő regisztrált munkanélküliekkel. A kapcsolattartás mellett képzéseket szerveznek és munkahelyekre is kiközvetítik a nyilvántartásukban szereplőket. Siófokon működnek továbbá ismert munkaközvetítő cégek, melyek a hirdetési újságokban és az önkormányzat hirdetőtábláján is keresnek munkavállalókat az ország különböző pontjaira.

A helyi intézményekben lehetőség szerint helyieket foglalkoztatnak, ám a konkrét jogszabályi feltételeknek meg kell felelniük a munkára jelentkezőknek. Ebből adódóan az alacsony képzettséggel rendelkezők (elsősorban romák és a mélyszegénységben élők) nem tudnak élni a meghirdetett közalkalmazotti és köztisztviselői álláshelyekkel.

3.3 Pénzbeli és természetbeni szociális ellátások, aktív korúak ellátása, munkanélküliséghez kapcsolódó támogatások

A rendszeres gyermekvédelmi kedvezményben részesülő családoknak teljesen ingyenes az étkeztetés és a tankönyvekért sem kell fizetniük.

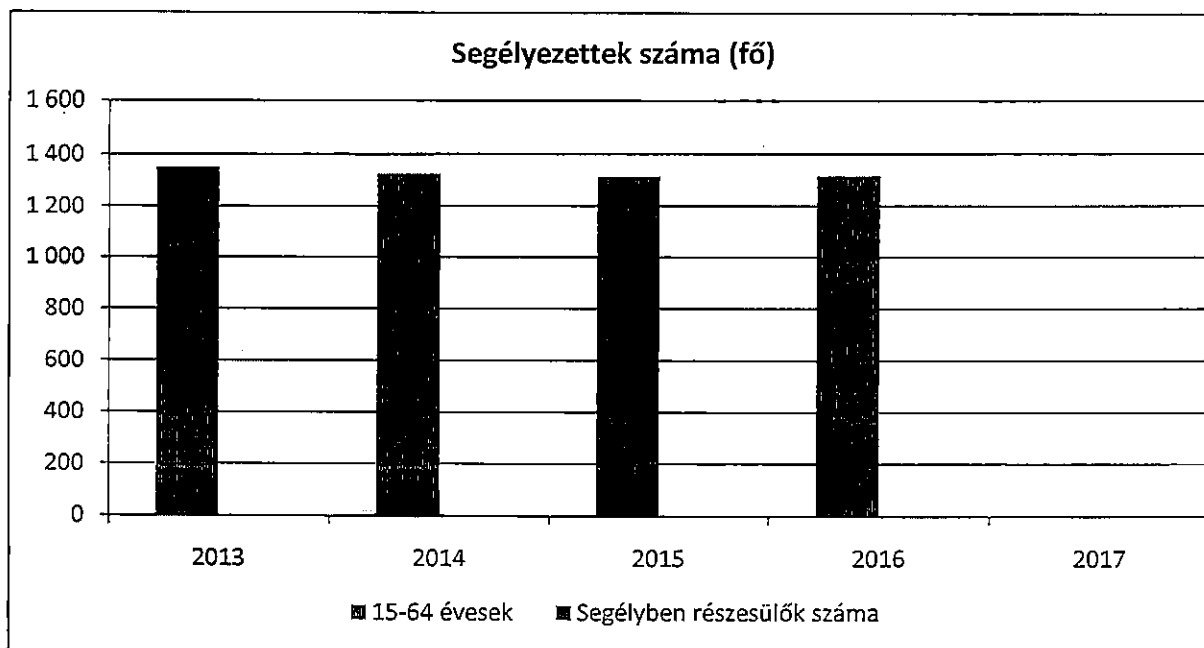
Az aktív korúak ellátása 2015. március 1-től a Járási Hivatalok hatáskörébe tartozik.

11. számú táblázat - Álláskeresői segélyben részesülők száma

Év	15-64 év közötti állandó népesség száma (TS 0803 és TS 0804 összesen)	Álláskeresői segélyben részesülők (fő) - (TS 1101)	Álláskeresői segélyben részesülők %
2013	1 352	4	0,3%
2014	1 326	5	0,4%
2015	1 315	3	0,2%

2016	1 317	4	0,3%
2017		4	#ZÉRÓOSZTÓ!

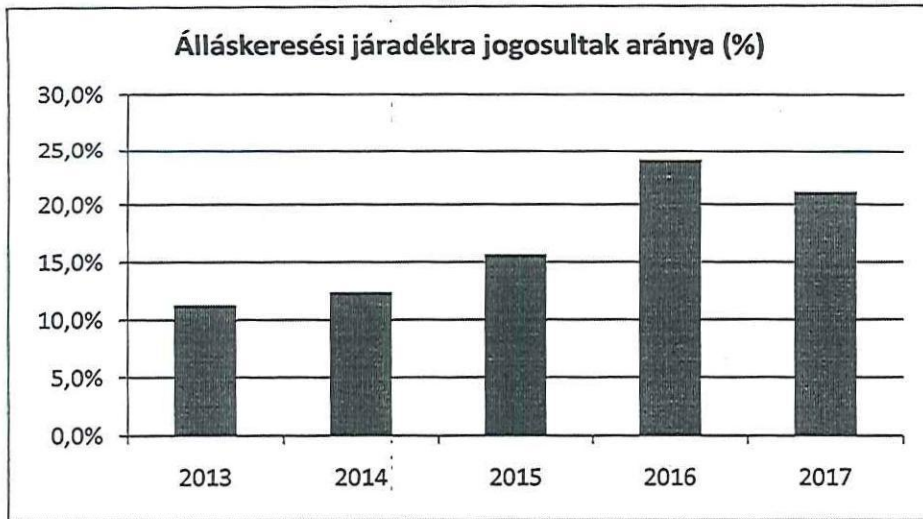
Forrás: TeIR, Nemzeti Munkaügyi Hivatal



12. számú táblázat - Járadékra jogosult regisztrált munkanélküliek/nyilvántartott álláskeresők száma

Év	Nyilvántartott álláskeresők száma (TS 1301)	Álláskeresési járadékra jogosultak (TS 1201)	
	Fő	Fő	%
2013	95,00	10,75	11,3%
2014	80,50	10,00	12,4%
2015	62,25	9,75	15,7%
2016	44,50	10,75	24,2%
2017	45,00	9,50	21,1%

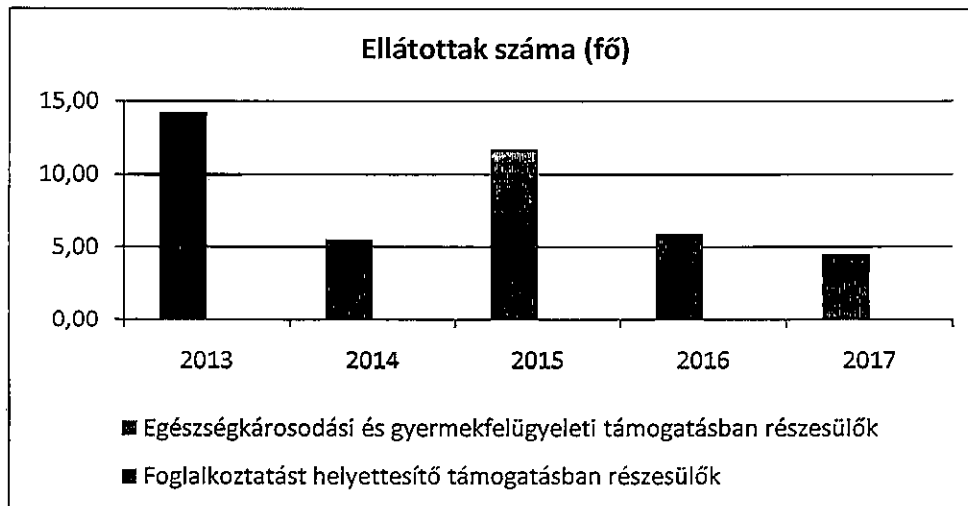
Forrás: TeIR, Nemzeti Munkaügyi Hivatal



13. számú táblázat- Rendszeres szociális segélyben és foglalkoztatást helyettesítő támogatásban részesítettek száma

Év	Egészségkárosodási és gyermekfelügyeleti támogatásban részesülők átlagos száma 2016. márc. 1-től (TS 5401) (2015. február 28.-ig rendszeres szociális segélyben részesülők (TS 1401))		Foglalkoztatást helyettesítő támogatás (álláskeresési segély - TS 7015 negyedévek átlagában számolva)	
	Fő	15-64 évesek %-ában	Fő	Munkanélküliek %-ában
2013	14,25	1,05%		0,00%
2014	5,50	0,41%		0,00%
2015	11,75	0,89%		0,00%
2016	5,93	0,45%		0,00%
2017	4,50	#ZÉRÓOSZTÓ!		0,00%

Forrás: TeIR, Nemzeti Munkaügyi Hivatal



3.4 Lakhatás, lakáshoz jutás, lakhatási szegregáció

A falu lakásállománya a 2013-2016. évi időszakban csekély mértékben növekedett. Elégtelen lakhatási körülményeket biztosító lakás nem található a településen (14. számú táblázat).

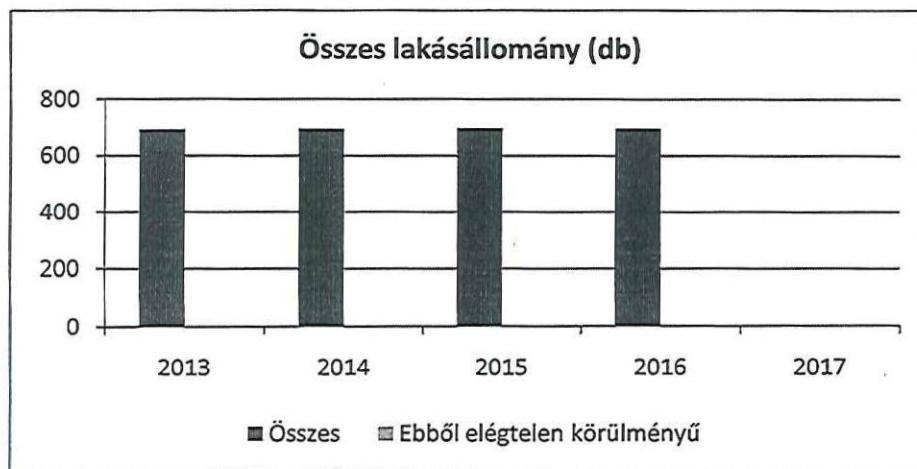
Szolgálati lakás négy található a községben, mindegyik lakásban élnek és folyamatosan karbantartják. Szociális lakásállomány nincs.

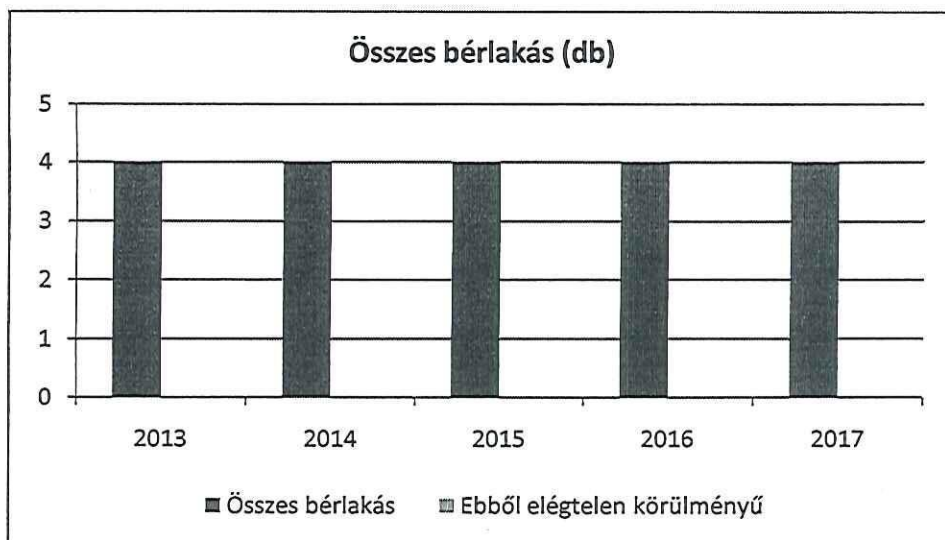
Egyéb, lakás célra használt nem lakás célú ingatlan sincsen Ságváron.

14. számú táblázat – Lakásállomány

Év	Lakásállomány (db) (TS 4201)	Ebből elégtelen lakhatási körülményeket biztosító lakások száma	Bérlakás állomány (db)	Ebből elégtelen lakhatási körülményeket biztosító lakások száma	Szociális lakásállomány (db)	Ebből elégtelen lakhatási körülményeket biztosító lakások száma	Egyéb lakáscélra használt nem lakáscélú ingatlanok (db)	Ebből elégtelen lakhatási körülményeket biztosító lakások száma
2013	694	0	4	0	0	0	0	0
2014	696	0	4	0	0	0	0	0
2015	698	0	4	0	0	0	0	0
2016	697	0	4	0	0	0	0	0
2017			4	0	0	0	0	0

Forrás: TeIR, KSH Tstar, önkormányzati adatok



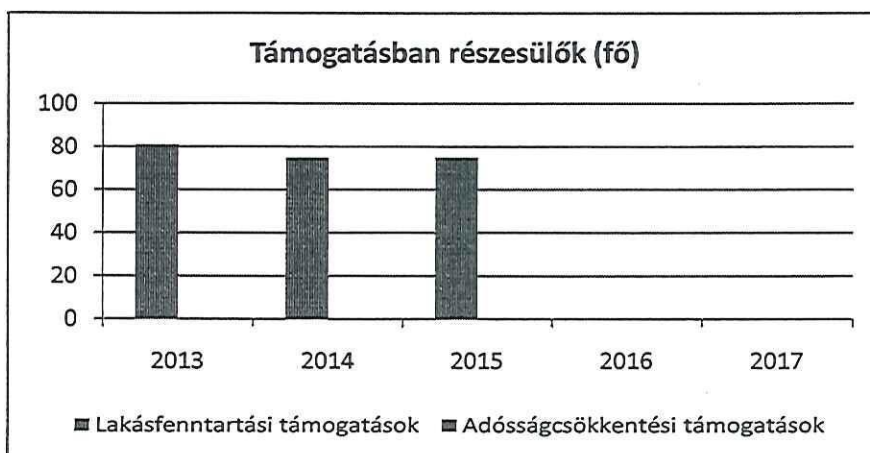


A helyi szociális rendeletben szabályozott kereteken belül az a ságvári lakástulajdonos, akinek legalább két hónapot meghaladóan közüzemi díjtartozása van, vagy akinél a lakhatás elvesztése, ill. közüzemi szolgáltatás megszűnésének esete áll fenn, rendkívüli települési támogatásban részesülhet. Lakásfenntartási támogatás megállapítására már nincs lehetőség.

15. számú táblázat - Lakásfenntartási és adósságcsökkentési támogatásban részesülők száma

Év	Lakásfenntartási támogatásban részesített személyek száma (TS 6001)	Összesen adósságcsökkentési támogatásban részesítettek száma (TS 6101)
2013	81	0
2014	75	0
2015	75	0
2016	0	0
2017	0	0

Forrás: TeIR, KSH Tstar



A külterületeken is élnek életvitelszerűen családok és idős emberek, legfőképpen a szőlőhegyen és az Ürümajor néven ismert külterületi részen. A külterületre is kivezték a villanyt, ám vezetékes víz nincsen, a kint lakók kútból vagy a faluban található közkútról szerzik be a szükséges vizet. A szemétszállítás nem megoldott. A kint élő lakók többségének van gépkocsija, a közlekedést ezzel oldják meg.

3.5 Telepek, szegregátumok helyzete

Ságváron nem található elkülönült roma telep vagy szegregátum, a helyi kisebbség integráltan él. Szegregációval veszélyeztetett településrész nincsen.

3.6 Egészségügyi és szociális szolgáltatásokhoz való hozzáférés

A településen egy felnőtt házi orvosi, egy gyermekorvosi és egy védőnői szolgálat látja el az egészségügyi szükségleteket (16. számú táblázat). A felnőtt házi orvos látja el egyúttal Nyim település házi orvosi teendőit is vállalkozásban. A szolgálatok mindegyike a falu központjában található, könnyen megközelíthető.

16. számú táblázat – Orvosi ellátás

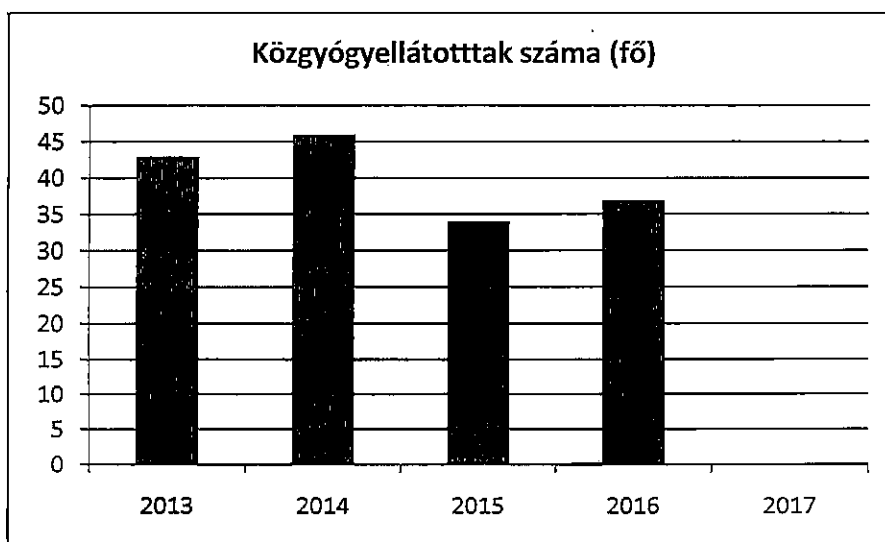
Év	Felnőttek és gyermekek részére szervezett házi orvosi szolgálatok száma (TS 4401)	Csak felnőttek részére szervezett házi orvosi szolgáltatások száma (TS 4301)	A házi gyermekorvosok által ellátott szolgálatok száma (TS 4501)
2013		1	1
2014		1	1
2015		1	1
2016		1	1
2017		1	1

Forrás: TeIR, KSH Tstar

17. számú táblázat - Közgyógyellátási igazolvánnyal rendelkezők száma

Év	Közgyógyellátási igazolvánnyal rendelkezők száma (TS 5601)
2013	43
2014	46
2015	34
2016	37
2017	

Forrás: TeIR, KSH Tstar



A gyermekorvosi és védőnői szolgálat biztosítja a helyi iskolába és óvodába járó gyermekek kötelező oltásait, továbbá éves szinten lehetőséget biztosít mammográfián való részvételre Kaposváron. A helyi Vöröskereszt minden évben többször szervez véradást, amely egyben szűrővizsgálat is. Vállalkozók által szervezett érrendszeri- és látásvizsgálatok is többször előfordulnak egy éven belül, ám ezek nem rendszeresek.

Kétévente kerül megrendezésre a Ságváron lakó 0-2 éves korú gyermekek és családja, illetve várandósok részvételével a védőnő által szervezett anyatejes nap. A program során meghívott a vezető védőnő, a Siófoki Kórház gyermekosztályának főorvosa, aki szoptatási tanácsadó is egyben. Alkalmanként gyermekpszichológus és pszichológus, valamint gyógyszerész tartanak előadást különböző témákban (pl. anyatej fontossága, lázcsillapítás, anya-gyermek kapcsolat) a megjelenteknek.

A helyi óvoda konyhája látja el a közintézményekben dolgozók, valamint a közoktatási intézményekben járó gyermekek és a szociális ebédet igénylők étkeztetését. A konyhán igyekeznek maximálisan megfelelni a kor közétkeztetési normáinak.

A település sportpályáihoz ingyenesen hozzá lehet férni, felnőtt íjászegyesület is működik.

Ságváron nincsen falugondnoki szolgálat, a személyes gondoskodás körébe tartozó szolgáltatások közül a szociális étkeztetést és a házi segítségnyújtást a Ságvár és Környéke Önkormányzati Feladatellátó Társulás végzi.

3.7 Közösségi viszonyok, helyi közelet bemutatása

A településen összesen 8 civil szervezet és 1 alapítvány működik, többek között kulturális, sport és településszépítési tevékenységet végeznek. A szervezetek évente egyszer összeülnek és egyeztetik a közös programokat, valamint az általuk szervezendő rendezvények időpontjait, hogy azok lehetőleg ne essenek egybe. A szervezetekbe szabadon jelentkezhet minden ságvári lakos.

A civil szervezetek által szervezett programok nyilvánosak, azokon minden érdeklődő részt vehet. A Ságvárért Egyesület, a Vöröskereszt és a Polgárőr Egyesület tagjai önkéntes munkát is végeznek (pl. Romkert tisztán tartása, szemét-szüret, ruhaosztás, éjszakai őrzőjárat megszervezése).

3.8 A roma nemzetiségi önkormányzat célcsoportokkal kapcsolatos esélyegyenlőségi tevékenysége, partnersége a települési önkormányzattal

Ságváron Roma Nemzetiségi Önkormányzat nem működik.

3.9 Következtetések: problémák beazonosítása, fejlesztési lehetőségek meghatározása.

A mélyszegénységben élők és a romák helyzete, esélyegyenlősége vizsgálata során településünkön	
beazonosított problémák	fejlesztési lehetőségek
A szegénység oka és következménye a tartós munkanélküliség, számuk nem csökken.	Közfoglalkoztatás továbbfolytatása.

4. A gyermekek helyzete, esélyegyenlősége, gyermekszegénység

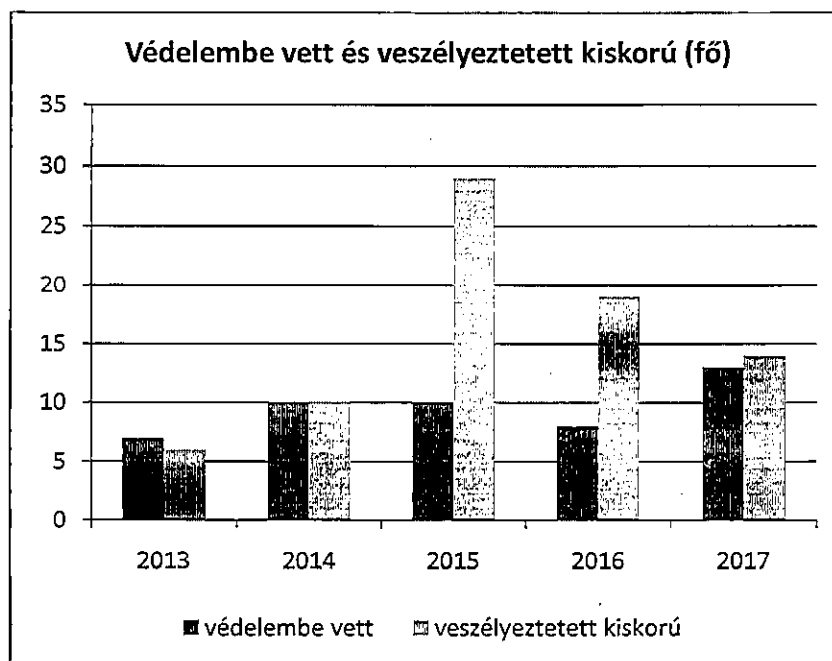
4.1. A gyermekek helyzetének általános jellemzői

A községben élő veszélyeztetett kiskorú gyermekek közül keveset kellett ténylegesen védelembe venni, ami főleg a család- és gyermekjóléti szolgálat munkájának köszönhető. A településen rendszeresen jelzőrendszeri ülést szerveznek, ahol a helyi körzeti megbízott rendőr, a védőnő, az orvosok és az intézményvezetők részvételével közösen próbálják megoldani a felmerülő problémákat.

18. számú táblázat - Védelembe vett és veszélyeztetett kiskorú gyermekek száma

Év	Védelembe vett kiskorú gyermekek száma december 31-én (TS 3001)	Veszélyeztetett kiskorú gyermekek száma december 31-én (TS 3101)
2013	7	6
2014	10	10
2015	10	29
2016	8	19
2017	13	14

Forrás: TeIR, KSH Tstar

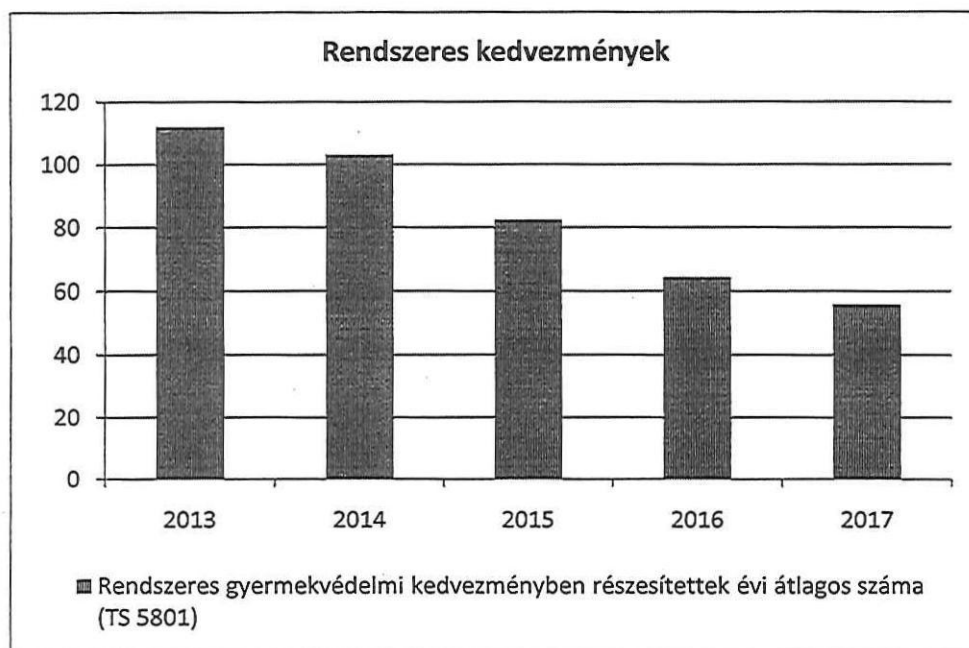


A rendszeres gyermekvédelmi kedvezményben részesülők száma 2013. és 2017. között 50%-kal csökkent (19. számú táblázat). A csökkenésben nagy valószínűséggel szerepet játszik, hogy fogy a lakosság és a kedvezményre jogosult gyermekek felnőnek, helyettük azonban nem kerül a rendszerbe újabb gyermek, mert a születésszámok is csökkennek.

19. számú táblázat - Rendszeres gyermekvédelmi kedvezményben részesítettek évi átlagos száma

Év	Rendszeres gyermekvédelmi kedvezményben részesítettek évi átlagos száma (TS 5801)
2013	112
2014	103
2015	83
2016	65
2017	56

Forrás: TeIR, KSH Tstar, Önkormányzati adatok



4.2 Szegregált, telepszerű lakókörnyezetben élő gyermekek helyzete, esélyegyenlősége

Ságváron jelenleg nem ismert szegregált, telepszerű lakókörnyezet.

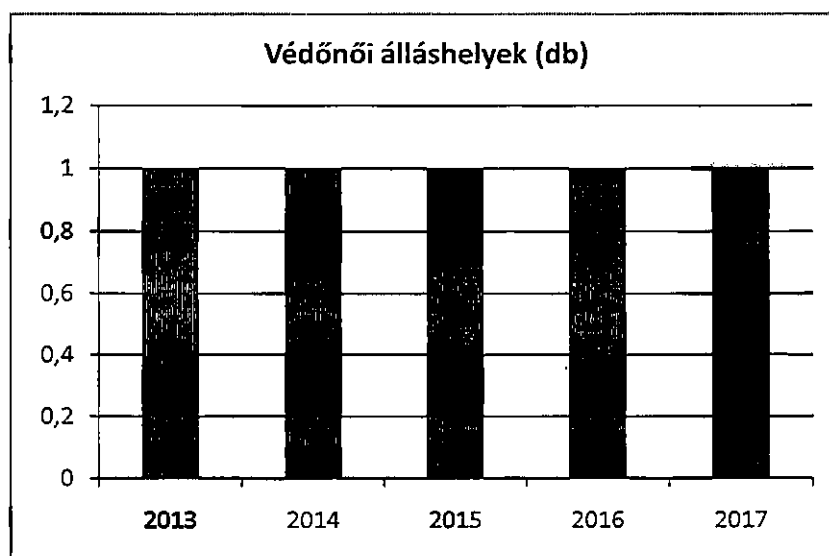
4.3 A hátrányos, illetve halmozottan hátrányos helyzetű, valamint fogyatékkal élő gyermekek szolgáltatásokhoz való hozzáférése

A védőnői feladatok ellátása folyamatos, a csecsemők és kisgyerekek részére a tanácsadás mindenki számára elérhető és ingyenes.

20. számú táblázat – Védőnői álláshelyek száma

Év	Betöltött védőnői álláshelyek száma (TS 3201)	Egy védőnőre jutó gyermekek száma
2013	1	95
2014	1	93
2015	1	90
2016	1	86
2017	1	103

Forrás: TeIR, KSH Tstar, önkormányzati adatgyűjtés



Ságváron egy gyermekorvosi praxis van, melyet vállalkozóként, helyettesítésben tölt be az orvos heti 4 órában. A gyermekorvos a hét minden munkanapján, változó időpontban jelen van a településen, kétszer egy hónapban csecsemő szaktanácsadást tart a településen. A ságvári rendelési időn kívül, saját rendelési idejében siófoki rendelőjében is ellátja a ságvári és nyimi gyermekeket.

A községben Család- és Gyermekegészségügyi Szolgálat működik a Ságvár és Környéke Önkormányzati Feladatellátó Társulás fenntartásával, amely a családon belüli problémákat, az iskolába történő beilleszkedést és az iskolai követelményrendszernek való megfelelést segíti megoldani a családoknak. A szolgálat igyekszik a problémákat családon belül orvosolni folyamatos kapcsolattartással, családlátogatásokkal, a helyben fellelhető támogatások kiaknázásával. Amennyiben ezek nem vezetnek eredményre és gyermek veszélyeztetettsége folyamatosan, hosszú időn keresztül fennáll, a gyermekjóléti szolgálat munkatársa védelembe vételt javasol, kivételesen ritka és romló esetekben pedig a gyermek családból való kiemelését kezdeményezi.

A szolgálat elsődleges célja, hogy a gyermek a saját családjában nőjön fel, ezért a családból való kiemelésre csak a legvégső esetben kerülhet sor.

Falugondnoki szolgálat nem működik Ságváron.

A községben évente egyszer Falunapot rendeznek vetélkedőkkel, sportlehetőségekkel, egészségügyi és kulturális programokkal. A faluban 3 játszótér található. Az iskola sportpályája szabadon használható. A futballpálya szintén szabadon használható, mellette található két kosárlabdapalánk betonpályával. A településen íjászegyesület működik, a helyi iskolában pedig sportkört szerveznek. A szervezetekhez történő csatlakozásra minden gyermeknek lehetősége van.

A rendszeres gyermekvédelmi kedvezményben részesülő családok iskolába járó gyermekei ingyenes étkezésre, valamint tankönyvre jogosultak.

21. számú táblázat - Bölcsődék és bölcsődébe beíratott gyermekek száma

Év	Önkormányzati bölcsődék száma (TS 4801)	Bölcsődébe beírt gyermekek száma (TS 4701)	Szociális szempontból felvett gyerekek száma (munkanélküli szülő, veszélyeztetett gyermek, nappali tagozaton tanuló szülő)	Működő összes bölcsődei férőhelyek száma
2013	1	10	0	12
2014	1	11	0	12
2015	1	12	1	12
2016	1	12	0	12
2017	1	12	0	12

Forrás: TeIR, KSH Tstar

4.4 A kiemelt figyelmet igénylő gyermekek/tanulók, valamint fogyatékkal élő gyerekek közoktatási lehetőségei és esélyegyenlősége

A hátrányos ill. halmozottan hátrányos helyzetű gyermekek, tanulók nyilvántartása a szülő által önkéntesen benyújtott nyilatkozat alapján történik. 2017-ben gyermek 17 gyermek volt hátrányos helyzetű (1 fő jogviszonnyal nem rendelkező, 1 fő bölcsődés, 3 fő óvodás, 12 fő általános iskolás).

Az óvodában heti 3 órában logopédus és fejlesztő óvodapedagógus, valamint heti 2 órában gyógytestnevelő tanár foglalkozik a gyerekekkel. A Pedagógia Szakszolgálat biztosítja a szakembereket helyben.

A gyermek pszichológiai feladatokat szintén a Pedagógiai Szakszolgálat biztosítja igény szerint Siófokon.

Az óvodában elkülönített foglalkoztatás, oktatás nincs.

22. számú táblázat - Óvodai nevelés adatai

ÓVODAI ELLÁTOTTSÁG	db	
Az óvoda telephelyeinek száma	1	
Hány településről járnak be a gyermekek	3	
Óvodai férőhelyek száma	90	
Óvodai gyermekcsoportok száma (gyógypedagógiai neveléssel együtt)	3	
Az óvoda nyitvatartási ideje (...h-tól ...h-ig):	6.30-17.00	
A nyári óvoda-bezárás időtartama: ()	2 hét augusztusban	
Személyi feltételek	Fő	Hiányzó létszám
Óvodapedagógusok száma	6+1	0
Ebből diplomás óvodapedagógusok száma	7	0
Gyógypedagógusok létszáma	0	0
Dajka/gondozónő	3	0
Kisegítő személyzet	1 fő pedagógiai asszisztens	

Forrás: TeIR, KSH Tstar, önkormányzati adatgyűjtés

23. számú táblázat - Óvodai nevelés adatai

Év	3-6 éves korú gyermekek száma	Óvodai gyermekcsoportok száma (TS 2401)	Óvodai férőhelyek száma (gyógypedagógiai neveléssel együtt) (TS 2801)	Óvodai feladatellátási helyek száma (gyógypedagógiai neveléssel együtt) (TS 2701)	Óvodába beírt gyermekek száma (gyógypedagógiai neveléssel együtt) (TS 2601)	Óvodai gyermekcsoportok száma (gyógypedagógiai nevelésben) (TS 2501)
2013	60	3	90	1	68	0
2014	55	3	90	1	68	0
2015		3	90	1	67	0
2016		3	90	1	63	0
2017		3	90	1	67	0

Forrás: TeIR, KSH Tstar, Önkormányzati adatgyűjtés

Az iskolában a pszichológus hetente 4 órát, a logopédus heti 1 alkalommal foglalkozik az arra rászoruló tanulókkal. A sajátos nevelési igényű (SNI) tanulók a normál tanórászámon felül heti 3 óra fejlesztő foglalkozáson vesznek részt (a szakértői véleményben előírtak szerint szurdopedagógus és autizmus-specifikus gyógypedagógus ill. logopedagógus heti 1-1 órában). A beilleszkedési és magatartási problémákkal küzdő (BTM) tanulókkal pedig fejlesztőpedagógus foglalkozik heti 12 órában, a szakértői véleményben meghatározottak szerint.

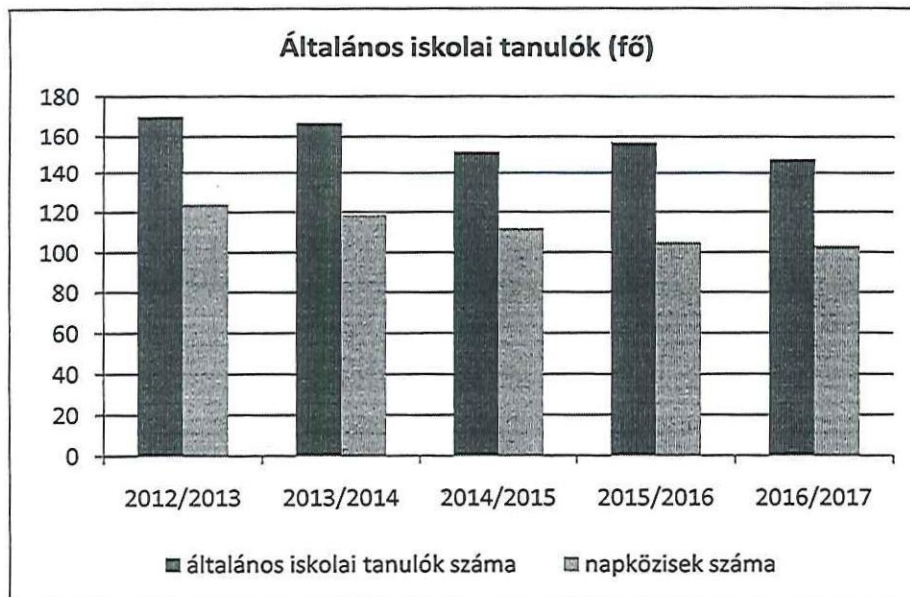
A felzárkózást korrepetálások keretében biztosítják. Tehetséggondozás is folyik az intézményben. Mindenkinek lehetősége van a szakkörökön való részvételre. Külön foglalkoznak a tanulmányi-, és sport versenyekre való felkészítéssel.

Elkülönítés, szegregáció nincsen.

24. számú táblázat - Általános iskolában tanulók száma, általános iskolai napközis tanulók száma

Tanev	Általános iskola 1-4. évfolyamon tanulók száma (gyógypedagógiai oktatással együtt) (TS 1801)	Általános iskola 5-8. évfolyamon tanulók száma (gyógypedagógiai oktatással együtt) (TS 1901)	Általános iskolások száma	Napközis általános iskolai tanulók száma a nappali oktatásban (iskolaotthonos tanulókkal együtt) (TS 1701)	
	fő	fő	fő	fő	%
2012/2013	85	85	170	124	72,9%
2013/2014	90	77	167	119	71,3%
2014/2015	83	69	152	112	73,7%
2015/2016	87	70	157	105	66,9%
2016/2017	84	64	148	103	69,6%

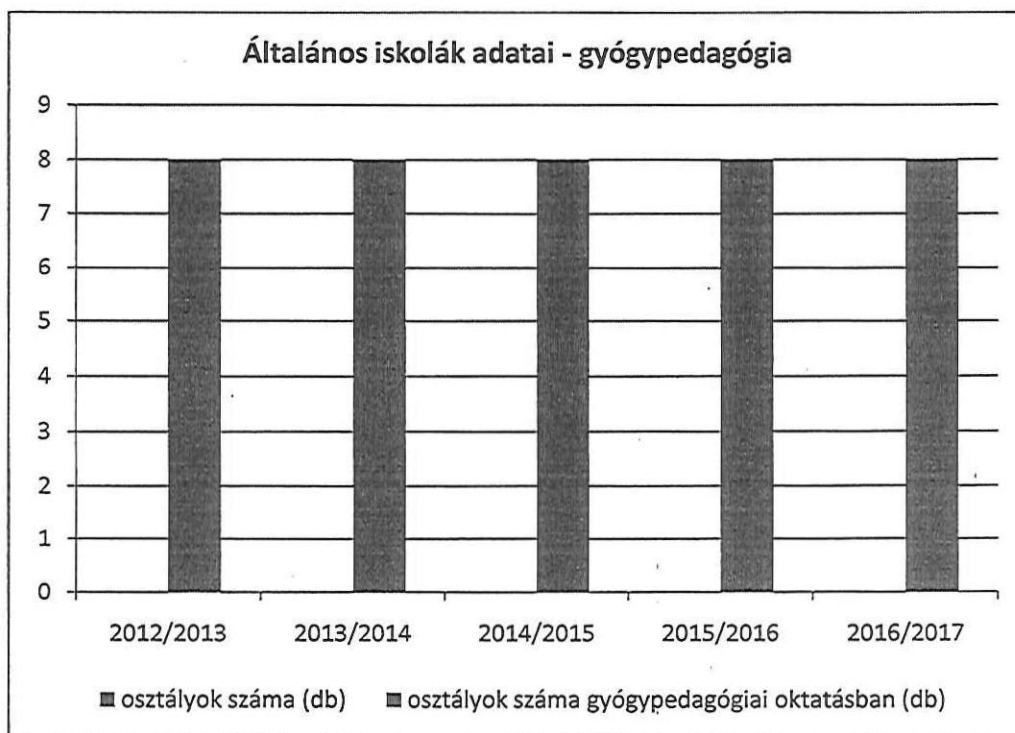
Forrás: TeIR, KSH Tstar



25. számú táblázat - Általános iskolák adatai: osztályok, gyógypedagógiai osztályok, feladatellátási helyek

Tanév	Az általános iskolai osztályok száma a gyógypedagógiai oktatásban (a nappali oktatásban) (TS 2101)	Az általános iskolai osztályok száma (a gyógypedagógiai oktatással együtt) (TS 2201)	Általános iskolai feladatellátási helyek száma (gyógypedagógiai oktatással együtt) (TS 2001)
	1-8 évfolyamon összesen	1-8 évfolyamon összesen	db
2012/2013	0	8	1
2013/2014	0	8	1
2014/2015	0	8	1
2015/2016	0	8	1
2016/2017	0	8	1

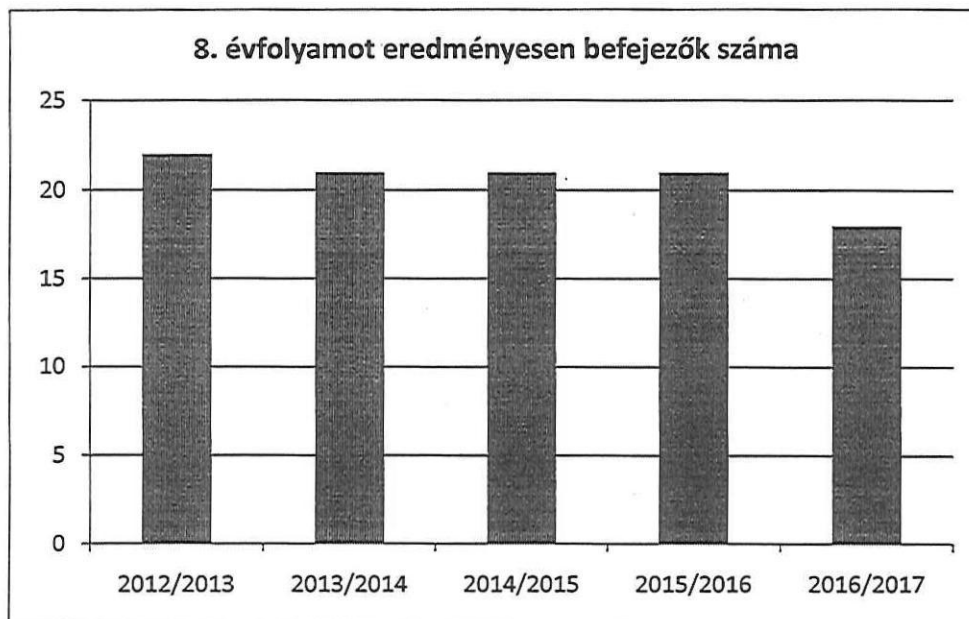
Forrás: TeIR, KSH Tstar



26. számú táblázat - A 8. évfolyamot eredményesen
befejezettek a nappali oktatásban

Tanév	A 8. évfolyamot eredményesen befejezte a nappali oktatásban (TS 2301)
	Fő
2012/2013	22
2013/2014	21
2014/2015	21
2015/2016	21
2016/2017	18

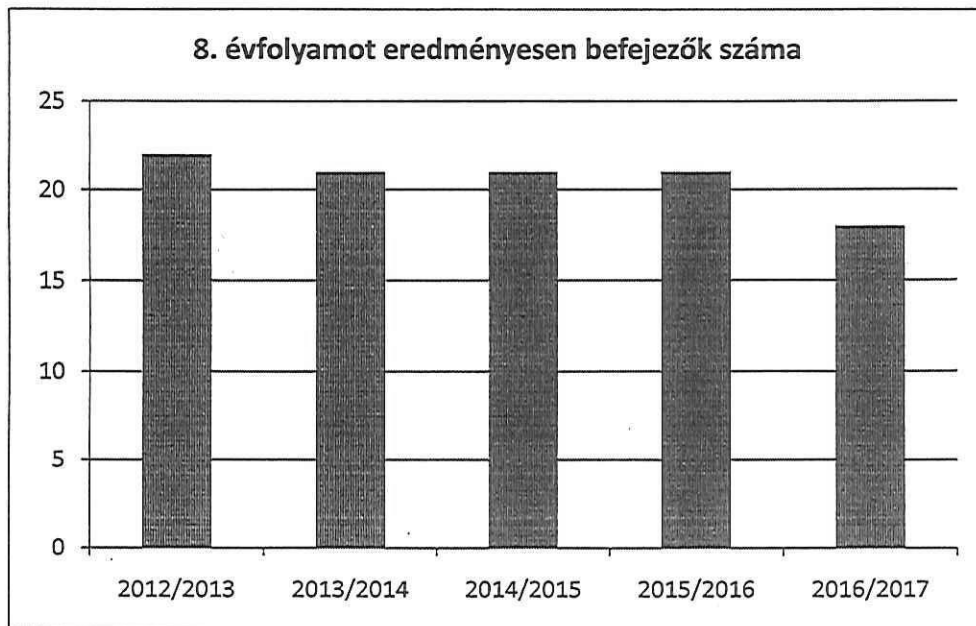
Forrás: TeIR, KSH Tstar Forrás: Önkormányzati és intézményfenntartói, tankerületi adatok



27. számú táblázat - A 8. évfolyamot eredményesen befejezettek a nappali oktatásban

Tanév	A 8. évfolyamot eredményesen befejezte a nappali oktatásban (TS 2301)
	Fő
2012/2013	22
2013/2014	21
2014/2015	21
2015/2016	21
2016/2017	18

Forrás: TelR, KSH Tstar Forrás: Önkormányzati és intézményfenntartói, tankerületi adatok



4.5 Következtetések: problémák beazonosítása, fejlesztési lehetőségek meghatározása.

A gyerekek helyzete, esélyegyenlősége vizsgálata során településünkön	
beazonosított problémák	fejlesztési lehetőségek

A család működését zavaró és akadályozó okok közül a családok anyagi, család széteséséből, a nevelés, gondozás, törődés, szeretet hiányából adódó veszélyeztetettség megemelkedett.	Szabadidős programok szervezése, biztonságos, kulturált színterek működtetése.
---	--

5. A nők helyzete, esélyegyenlősége

5.1 A nők gazdasági szerepe és esélyegyenlősége

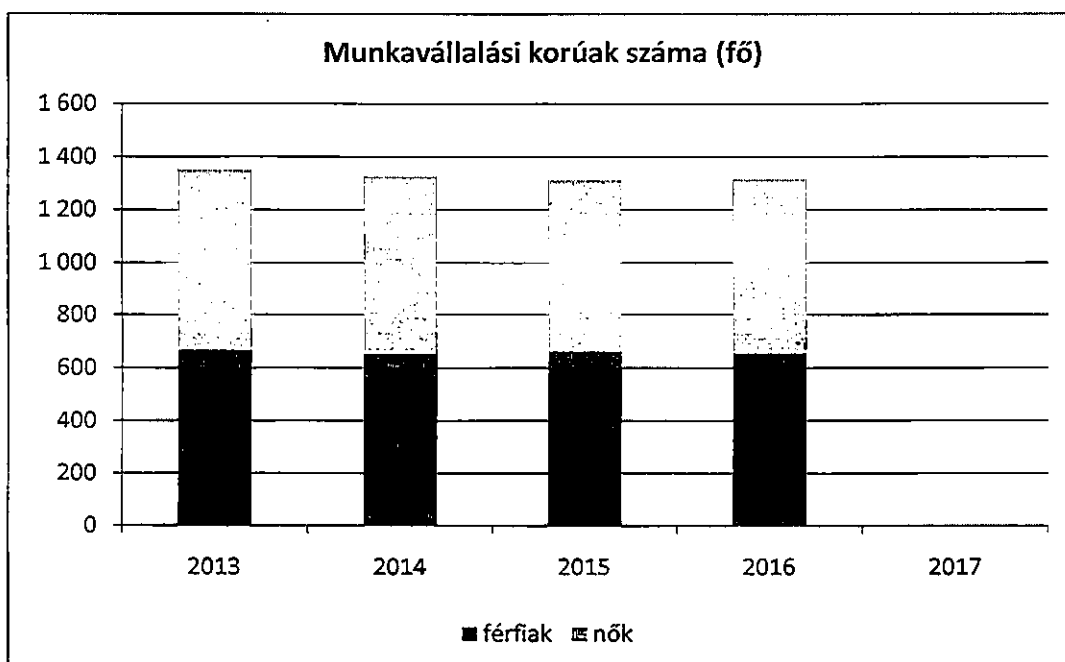
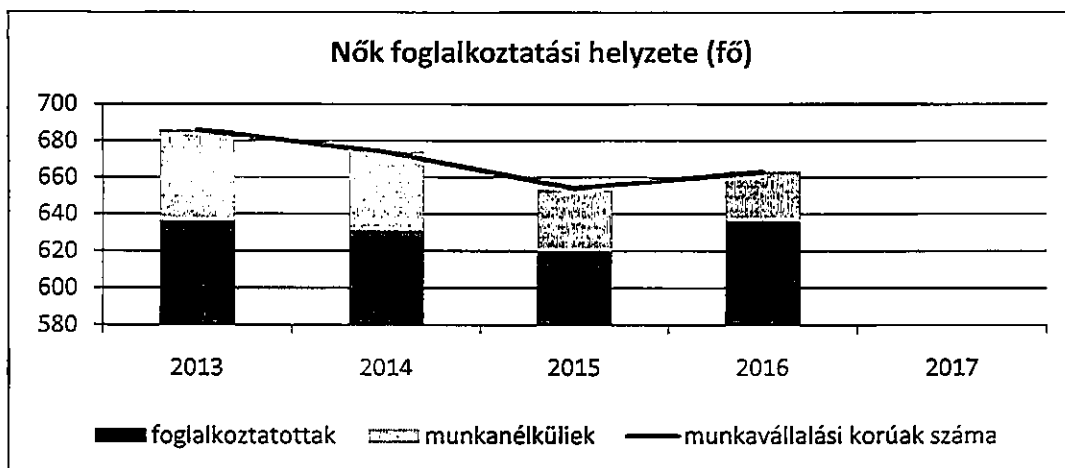
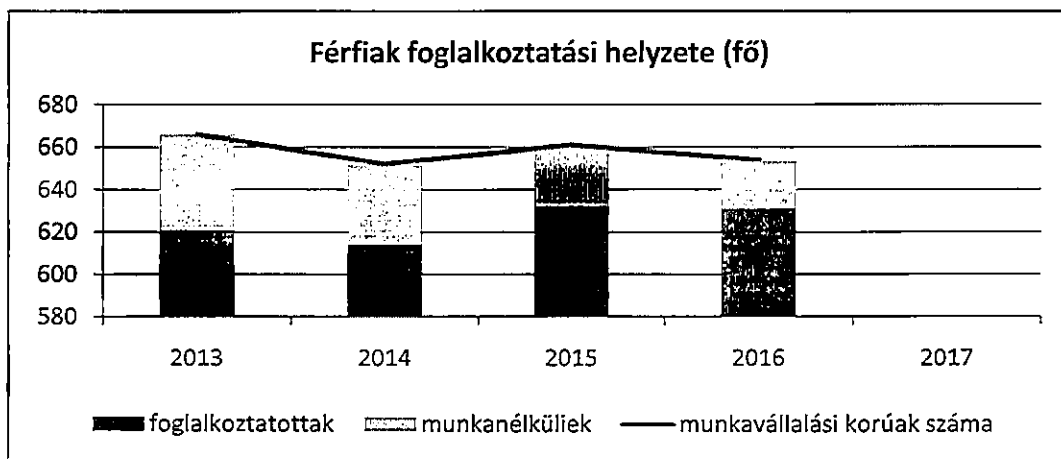
A munkanélküliséget és a foglalkoztatást nehéz felmérni, mivel nem minden munkanélküli nő regisztrált a Munkaügyi Kirendeltségen és nem mindenki volt bejelentve a munkahelyén. A Munkaügyi Kirendeltségen lehetőség van foglalkoztatást segítő képzéseken részt venni, helyi szinten azonban semmilyen képzés nincsen.

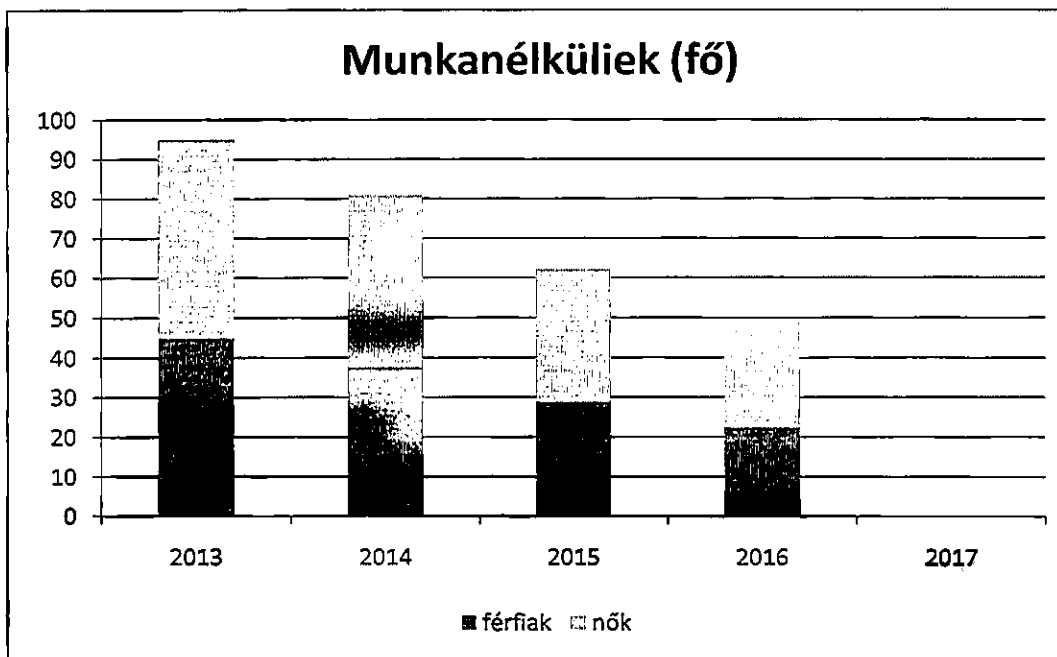
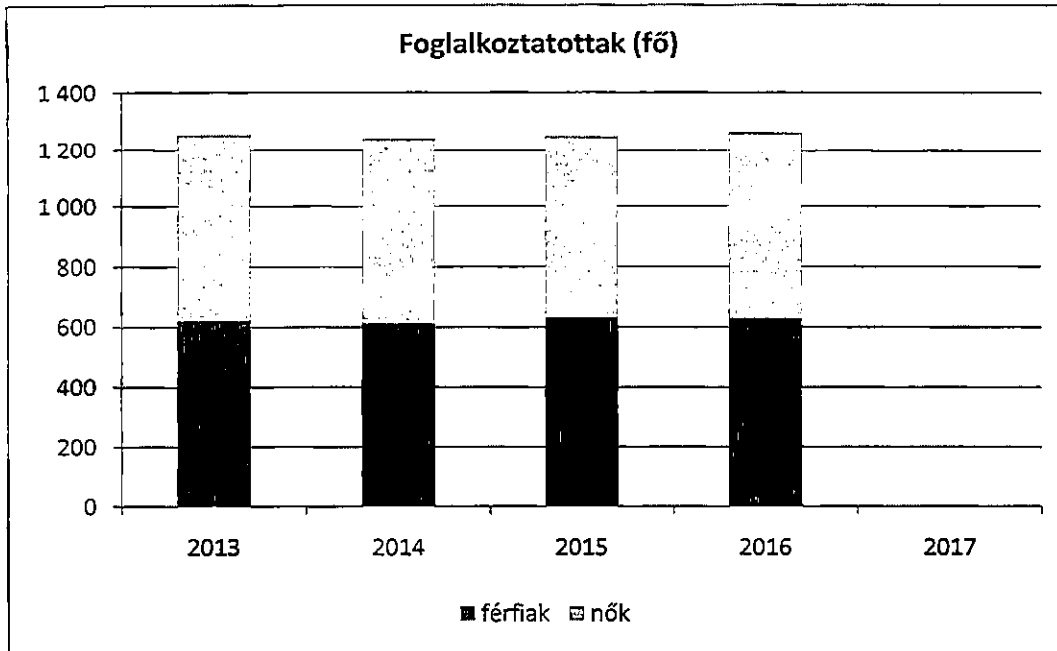
Tapasztalataink szerint a gyermekvállalás, a munkahelytől való hosszabb idejű távolmaradás nagymértékben rontja a nők munkaerőpiacra való visszalépésének esélyeit. Felnőttképzés legközelebb Nagyberényben és Siófokon van, ám az alacsony képzettségű nők körében sokan gyermeket nevelnek, így nincsen lehetőségük beiratkozni nappali vagy akár esti rendszerű képzésre. Mindemellett nehéz olyan részmunkaidős (4 és 6 órás) munkalehetőséget találni az októbertől májusig tartó időszakban, ahol a munkaadók az alacsony végzettség mellett megfelelő keresetet és (a gyermekre való tekintettel) rugalmasságot tudnának biztosítani. Az Önkormányzat, mint munkáltató eleget tesz az egyenlő munkáért egyenlő bér követelményének. E célok megvalósulását példamutatásával tudja segíteni, hiszen szükséges az a tudatformálás és szemléletváltás, amely ezen a területen is biztosítja az esélyegyenlőséget.

28. számú táblázat - Foglalkoztatás és munkanélküliség a nők körében

Év	Munkavállalási korúak száma		Foglalkoztatottak		Munkanélküliek	
	Férfiak (TS 0804)	Nők (TS 0804)	Férfiak	Nők	Férfiak (TS 0801)	Nők (TS 0802)
2013	666	686	621	636	45	50
2014	652	674	614	631	38	43
2015	661	654	632	620	29	34
2016	654	663	631	636	23	27
2017						

Forrás: Telr és helyi adatgyűjtés





5.2 A munkaerő-piaci és családi feladatok összeegyeztetését segítő szolgáltatások

A községben bölcsőde és óvoda is működik. A kisgyermeket nevelő nők és férfiak esélyeit a szolgáltatási hiányosságok alapvetően rontják. A kisgyermekesek munkaerő-piaci esélyeinek tekintetében elsődleges a bölcsődei férőhelyek száma. A bölcsőde 12, az óvoda 90 gyermek ellátását képes biztosítani. A bölcsődében a gyermekek cserélődése folyamatos, azok a bölcsődések, akik év közben betöltik a 3 éves kort, automatikusan óvodába kerülnek, így a felszabaduló helyekre újabb gyerekeket tudnak felvenni. Folyamatos az igény a bölcsődei ellátásra. Az óvodai létszám megfelel a jelenlegi igényeknek.

A Balaton-part közelsége május-szeptember között lehetőséget biztosít szezonális munkákra, a helyi óvoda két hét tisztasági szünet kivételével egész nyáron biztosítja a gyermekek elhelyezését összevont csoportban. Szezonban könnyebb részmunkaidős állást vállalni, ám állandó jelleggel nehéz elhelyezkedni ilyen munkakörben. Hátrányos helyzetet teremt a már meglévő gyermek a nők munkavállalása szempontjából, mivel a munkaadók előnyben részesítik a még gyermektelen nőket.

5.3 Családtervezés, anya- és gyermekgondozás területe

A gyermekvállalási kedv a recesszió hatására jelentősen csökkent. A 0-3 éves kor közötti gyermekek száma négy év alatt tizedére apadt, melynek elsődleges okait a munkanélküliség növekedésében és a családok anyagi nehézségeiben kell keresni. A bizonytalan anyagi helyzet, a tömeges elbocsátások a fiatal generációt arra készítik, hogy a lehetséges munkahelyek közelébe költözzenek, ott pedig – legfőképp a fiatal, magasan képzett nők körében – jelentős időt vesz igénybe, mire stabil munkahelyet és megfelelő bérezést tudnak maguknak kiharcolni. Így a gyermekvállalás kitolódik, sok nőnél pedig egy idő után értelmét is veszíti a karrier elsődlegessé válása miatt.

A családtervezés, anya- és gyermekgondozás a védőnői hálózat szakmai munkájában jelenik meg. Ennek során a szociálisan nehéz helyzetben élő várandós anya és gyermekekre fokozott figyelmet fordítanak. A leendő szülők számára a gyermekgondozással kapcsolatos ismeretek átadását már várandós korban kezdik meg: tanfolyamok, beszélgetések, családlátogatások formájában. Segítséget nyújtanak a családi-, szociális juttatások megismerésében és a hozzá tartozó nyomtatványok kitöltésében. Családtervezéssel kapcsolatban a gyermekek felvilágosítására alapvetően az iskolában kerül sor.

5.4 A nőket érő erőszak, családon belüli erőszak

Jellemzően az erőszak jó része a családban marad, hiszen a nőket, illetve a családokat érő erőszakos cselekedetek nagy része ma még felderítetlen. A gyermekvédelmi, szociális szolgáltatások, a védőnői hálózat, a rendőri tevékenység eredményeként, a jelzőrendszerek alapján egyre több esetre derül fény, egyre többen tudják, hogy problémáikkal hova fordulhatnak segítségért.

5.5 Krízishelyzetben igénybe vehető szolgáltatások (pl. anyaothton, családok átmeneti otthona)

Krízishelyzetben a nágocsi és a kaposvári anyaothton nyújt segítséget. Az anyaoththonokba költözések száma elenyésző volt az elmúlt években.

5.6 A nők szerepe a helyi közéletben

A helyi képviselő-testületben 2 nő található, a közös hivatalban 12 dolgozóból 9 nő. Az óvodavezető szintén nő.

Megállapítható, hogy a településen nincs olyan szervezet, amely a nők érdekvédelmére alakult volna.

5.7 A nőket helyi szinten fokozottan érintő társadalmi problémák és felszámolásukra irányuló kezdeményezések

A roma nők, a kisgyermeket nevelő, a sokgyermekes, vagy gyermeküket egyedül nevelő anyák, valamint a 45 év feletti nők különösen, többszörösen is hátrányos helyzetben vannak a munkaerőpiacon. Ennek oka egyebek között a magyar társadalom hagyományos családmódeljében keresendő: még ma is sokan vallják, hogy a nők helye a ház körül, a családban van, nem a munkaerőpiacon. Ezt a szemléletet tovább súlyosbítják a nőkkel kapcsolatos negatív sztereotípiák.

A munkanélküliség aránya körükben magasabb, ez ösztársadalmi probléma, amelyen komplex programokkal lehet enyhíteni.

5.8 Következtetések: problémák beazonosítása, fejlesztési lehetőségek meghatározása.

A nők helyzete, esélyegyenlősége vizsgálata során településünkön	
beazonosított problémák	fejlesztési lehetőségek
A GYÁS, GYES-ről való visszatérés a munkaerő piacra mérsékli a szegénység kialakulásának kockázatát.	Gyermekek napközbeni ellátását biztosító intézmények működtetése.

6. Az idősek helyzete, esélyegyenlősége

6.1 Az időskorú népesség főbb jellemzői (pl. száma, aránya, jövedelmi helyzete, demográfiai trendek stb.)

Az időskorúak családi állapotára jellemző, hogy korban előrehaladva fokozatosan csökken a házások, és növekszik az özvegyek aránya.

A demográfiai folyamat jellemzőit az alábbiakban foglalhatjuk össze:

- növekszik az átlagéletkor,
- magasabb a középkorúak halandósága,
- nők hosszabb élettartama („feminization of ageing”).

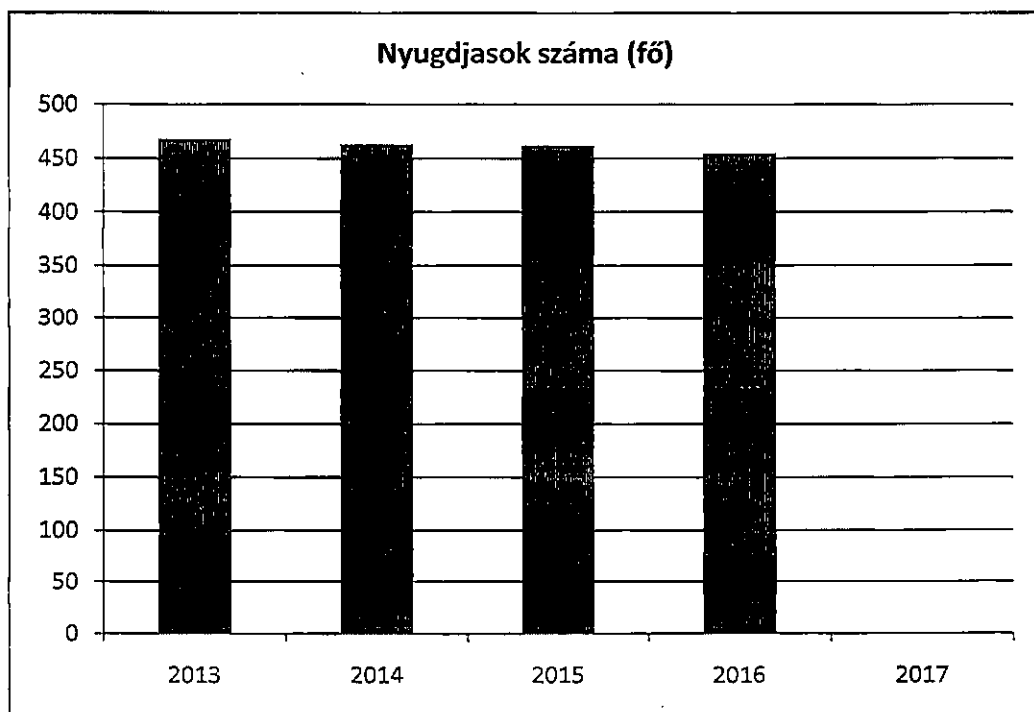
Az időskorban jellemző megbetegedések – a daganatok, keringési zavarok, szív- és érrend- szeri megbetegedések, ízületi problémák – mellett pszichés problémák is jelen vannak. Az idős ember egyedül marad, izolálódik, szellemi és fizikai aktivitása hanyatlik, önellátási képessége beszűkül.

Ez nagyon sok embernél okoz pszichés megbetegedéseket. Különösen gyakori a depresszió és a demencia kialakulása. Jellemző, hogy a betegségek általában együttesen fordulnak elő, különösen 70 éves kor fölött jellemzőek a súlyos, krónikus megbetegedések és az előrehaladott demencia.

29. számú táblázat – Nyugdíjban, ellátásban, járadékban és egyéb járandóságban részesülők száma

Év	Nyugdíjban, ellátásban, járadékban és egyéb járandóságban részesülő férfiak száma (TS 5201)	Nyugdíjban, ellátásban, járadékban és egyéb járandóságban részesülő nők száma (TS 5301)	Összes nyugdíjas
2013	191	277	468
2014	186	277	463
2015	182	280	462
2016	176	279	455
2017			0

Forrás: TeIR, KSH Tstar



6.2 Idősek munkaerő-piaci helyzete

Az idősek, nyugdíjasok jövedelmi helyzetére tekintettel az egészségesek szívesen végeznének jövedelemkiegészítő tevékenységet. Erre esély, a munkaerő-piacon nincs, kivéve, ha speciális tudással rendelkeznek.

6.3 A közszolgáltatásokhoz, közösségi közlekedéshez, információhoz és a közösségi élet gyakorlásához való hozzáférés

Kijelenthető, hogy a buszközlekedés megfelelő, a megállóhelyek a községben pár perces sétával elérhetőek. A Ságvár-Siófok kerékpárút elkészült, jelenleg folyamatban van a kerékpárút folytatása Somig.

Az orvosi rendelők, a közösségi könyvtár és a templomok mind a település központjában találhatóak, szintén könnyen elérhetőek. Az idős emberek egyre szélesebb köre bír felhasználói szintű informatikai ismeretekkel.

30. számú táblázat - 64 évnél idősebb népesség és nappali ellátásban részesülő időskorúak száma

Év	65 év feletti lakosság száma (TS 0328)	Nappali ellátásban részesülő időskorúak száma (TS 5101)	
	Fő	Fő	%
2013	286	0	0%
2014	307	0	0%
2015	319	0	0%
2016	323	0	0%
2017			#ZÉRÓOSZTÓ!

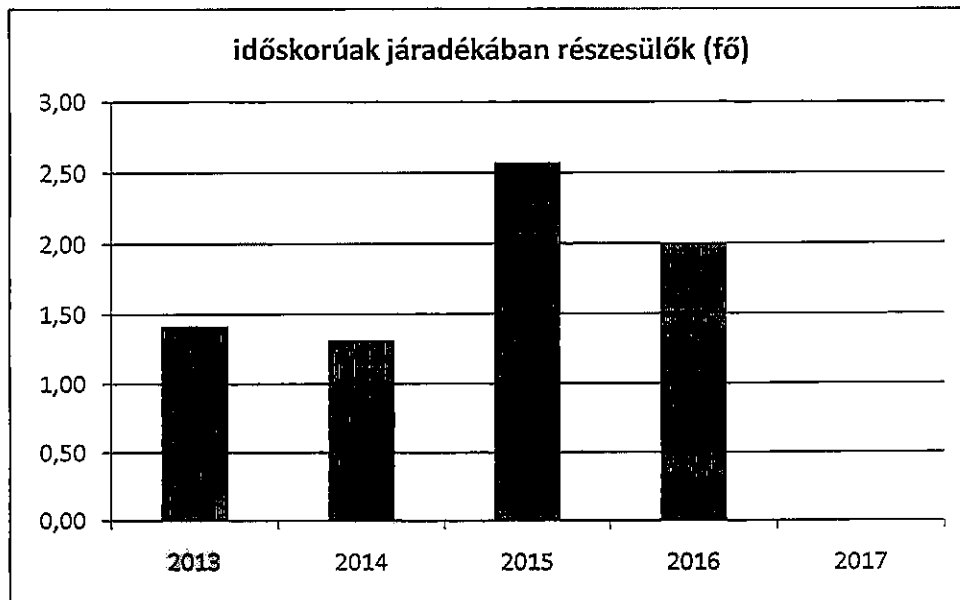
Forrás:

TeIR, KSH, Tstar

31. számú táblázat - Időskorúak járadékában részesítettek átlagos száma

Év	Időskorúak járadékában részesítettek (évi) átlagos száma (fő) (TS 5701)
2013	1,42
2014	1,32
2015	2,57
2016	2,00
2017	

Forrás: TeIR, KSH Tstar



6.4 Az időseket, az életkorral járó sajátos igények kielégítését célzó programok a településen

Jelenleg nincsen olyan program, amely az ún. „öt I” (*immobilitás (mozgásképtelenség), instabilitás (állásképtelenség vagy probléma), intellektuális hanyatlás és az iatrogénia (az egészségügyi ártalmak inkontinencia (vizelet-, széklettartási problémák), jellemzően az időseket érintő problémákat próbálná meg orvosolni.*

Az Önkormányzat e célcsoport életminőségének jellemzőit folyamatosan vizsgálja, és ennek alapján alakítja szolgáltatásait.

6.5 Következtetések: problémák beazonosítása, fejlesztési lehetőségek meghatározása.

Az idősek helyzete, esélyegyenlősége vizsgálata során településünkön	
beazonosított problémák	fejlesztési lehetőségek
gyakran válnak áldozattá	idősek személyes környezetének, otthonának védelmét szolgáló intézkedések bővítése

7. A fogyatékkal élők helyzete, esélyegyenlősége

A 2001. évi népszámlálás adatai szerint 577 ezer fogyatékkal élő ember van Magyarországon, a népesség 5,7 százaléka. A népesség fogyatékoságtípus szerinti megoszlása: mozgáskorlátozottak aránya 43,6 %, látássérült 14,4 %, értelmi fogyatékos 9,9 %, hallássérült 10,5 %, egyéb 21,6 %. A fogyatékos népességben belül továbbra is a mozgássérülteké a legnépesebb csoport. Jelentősen emelkedett az egyéb, pontosan meg nem határozott fogyatékoságban szenvedők aránya.

7.1 A településen fogyatékkal élő személyek főbb jellemzői, sajátos problémái

A fogyatékkal élőkre vonatkozóan nem állnak rendelkezésre értékelhető statisztikai adatok, amelyek alapján pontos képet lehetne alkotni a fogyatékkal élők lakhatási, egészségügyi, foglalkoztatási helyzetéről.

A fogyatékkal élő emberek és családjaik a legsérülékenyebb társadalmi csoportot alkotják. Feladatunk olyan környezet teremtése, működtetése, hogy egyenlő esélyekkel érvényesülhessenek a mindennapi életünk során a lakhatás és közlekedési eszközök használata, a szociális és egészségügyi ellátás, az iskoláztatási és munkalehetőségek, a kulturális és társadalmi élet, valamint a sport és a szórakozás területén is.

A célcsoport részére szervezett ellátásokat, szolgáltatásokat, az egyes intézkedéseket az egyéni szükségletek alapján tervezzük.

Tapasztalataink szerint elhelyezkedésük során számos akadállyal kell megküzdeni. A munkáltató előítélete mellett a közlekedés eszközök használata is nehezíti helyzetüket. A fogyatékosok körében a foglalkoztatottsági arány meghatározásánál a 2001. évi népszámlálás adataiból tudunk kiindulni, mely 9%.

A fogyatékos személyek elszigeteltek a társadalomban, így családjaik is jobban elkülönülnek a környezetüktől, ami értelmi fogyatékosok esetén még jelentősebb.

7.2 Fogyatékkal élő személyek pénzügyi és természetbeni ellátása, kedvezményei

A szociális ellátásokat igénybevevők között nagy valószínűséggel jelen vannak fogyatékos személyek is, nyilvántartott adattal azonban csak az alanyi jogon közgyógyellátásban részesülők, az időskorúak járadékában és az ápolási díjban részesülőkre vonatkozóan rendelkezünk.

7.3 A közzolgáltatásokhoz, közösségi közlekedéshez, információhoz és a közösségi élet gyakorlásához való hozzáférés lehetőségei, akadálymentesítés

A közzolgáltatást nyújtó intézmények akadálymentesítése folyamatos. Az egészségügyi, szociális szolgáltatások, a kulturális programokhoz történő fizikai akadálymentesített helyszínen érhetőek el.

A hatályos jogszabályoknak megfelelően új beruházás, felújítás akadálymentesített környezet biztosításával történik. Az akadálymentes intézmények száma, minden területen a jogszabályi előírásnak megfelel. Az Önkormányzat tulajdonában lévő járdák, zöldterületek, játszótérek felújítása során gondoskodunk a hozzáférés akadálymentességének biztosításáról.

Ma már kötelezően, jogszabályban előírt az akadálymentesítettség, amelynek betartatása az építésügyi hatóság feladata. Alapelv, hogy a településfejlesztési tervekben és más településfejlesztési dokumentációkban általános elvárásként jelenik meg az egyenlő esélyű hozzáférés szempontrendszere.

7.4 Következtetések: problémák beazonosítása, fejlesztési lehetőségek meghatározása

A fogyatékkal élők helyzete, esélyegyenlősége vizsgálata során településünkön	
beazonosított problémák	fejlesztési lehetőségek
a fogyatékkal élők és családtagjaik elszigetelődése	közterületen térítésmentes WIFI szolgáltatás, képzések szervezése, olyan támogatások bevezetése, amelyek az internethez való hozzáférést segítik

8. Helyi partnerség, lakossági önszerveződések, civil szervezetek és for-profit szereplők társadalmi felelősségvállalása

A településen a civil szervezetek aktív tevékenységet folytatnak. A helyi lakosság nagy számban vesz részt a civil szervezetek programjain. Az Önkormányzat támogatja a szervezeteket, azok rendezvényeit.

Jelentős civil szervezetek Ságváron:

- **Ságvárért Egyesület**
Vezetője: Kovács Béláné
Címe: 8654 Ságvár, Fő u. 16.
- **Kis-Koppány Íjászegyesület**
Vezetője: Boda Csaba
Címe: 8654 Ságvár, Dr. Szilády Á. u. 11.
- **Magyar Vöröskereszt Ságvári Alapszervezete**
Vezetője: Vaskóné Juhász Margit
Címe: 8654 Ságvár, Újtelep I. u. 26/B.
- **Ságvári Polgárőr Egyesület**
Vezetője: Právicz Zoltán
Címe: 8654 Ságvár, Fő u. 16.
- **Szivárvány Nyugdíjas Klub**
Vezetője: Alföldyné Mikó Irén
Címe: 8654 Ságvár, Fő u. 16.
- **Női Kamarakórus**
Vezetője: Boda Csabáné
Címe: 8654 Ságvár, Dr. Szilády Á. u. 11.
- **Ságvári Irodalmat Kedvelők Klubja (SIKK)**
Vezetője: Vadász Veronika
Címe: 8654 Ságvár, Rákóczi F. u. 59.
- **Szőlőhegyi Gazdák Egyesülete**
Vezetője: Szarka Norbert
Címe: 8654 Ságvár, Sport u. 27.

- **„Mozdulj!” Alapítvány**

Kurátor: Dr. Dányi-Ötvös Eszter

Címe: 8654 Ságvár, Petőfi S. u. 13.

Az önkormányzati döntések előkészítésébe bevonjuk a szervezeteket. A civil szervezetek függetlenségét elismerjük és tiszteletben tartjuk. Partneri viszonyt alakítottunk ki velük. Az együttműködésnek köszönhetően az önkormányzati rendezvényeken aktívan vesznek részt a szervezetek, emellett önálló rendezvényekkel színesítik a közösségi életet.

9. A helyi esélyegyenlőségi program nyilvánossága

A helyzetelemzés előkészítésben részt vettek a kerületben dolgozó szociális, egészségügyi, gyermekjóléti, köznevelési, közművelődési szakemberek. Módszere az online kapcsolattartás az egyes esélyegyenlőségi csoportokkal kapcsolatos problémák feltárására, majd program tervezet véleményezésére koncentrált. A tervezet az Önkormányzat teljes körűen akadálymentesített honlapján, www.sagvar.hu közzétételre kerül, így állampolgárok is véleményt mondhattak. A honlapon az elfogadott dokumentum hozzáférhető lesz, amely alapján az esélyegyenlőség folyamatokat, intézkedéseket megismerik és így biztosított lesz a megvalósítás folyamatos ellenőrzése.

A Helyi Esélyegyenlőségi Program Intézkedési Terve (HEP IT)

Az intézkedési terv a megjelölt hátrányos helyzetű csoportokra irányul, akik számára a sikeres élet és társadalmi integráció esélye a hátrányaikat kompenzáló esélyegyenlőségi intézkedésekkel valósul meg. Az intézkedési terv olyan beavatkozásokat fogalmaz meg, amelyek a helyzetértékelésben felvetett problémákra nyújtanak megoldást.

1. A HEP IT részletei

A helyzetelemzés megállapításainak összegzése

Célcsoport	Következtetések	
	problémák beazonosítása rövid megnevezéssel	fejlesztési lehetőségek meghatározása rövid címmel
Romák és/vagy mélyszegénységben élők	A szegénység megelőzése, hatásának mérséklése.	Helyi foglalkoztatási eszközök alkalmazása.
Gyermekek	Veszélyeztetettségi tényezők kialakulásának megelőzése, hatásuk enyhítése.	Programok szervezése, szakemberek képzése.
	Kérhető ellátásokról információhiány.	Szülők tájékoztatása.
Idősek	Gyakran válnak áldozattá.	Tájékoztatás és megelőzés.
	Nemzedékek közötti kapcsolat nehézsége.	Generációs programok szervezése.

Nők	A GYÁS, GYES-ről való visszatérés a munkaerő piacra mérsékli a szegénység kialakulásának kockázatát.	Gyermekek napközbeni ellátását biztosító intézmények működtetése.
Fogyatékkal élők	Az elszigeteltség hatásának enyhítése.	A kommunikáció színterének bővítése, elérhetővé tétele.

A beavatkozások megvalósítói

Célcsoport	Következtetésben megjelölt beavatkozási terület, mint intézkedés címe, megnevezése	Az intézkedésbe bevont szereplők és partnerek – kiemelve a felelőst
Romák és/vagy mélyszegénységben élők	A tartós munkanélküliség csökkentése	helyi civil szervezetek, család- és gyermekjóléti szolgálat, önkormányzat, Munkaügyi Központ, EFOP-1.5.2 Közösen a jövőnkért munkatársai
Gyermekek	A családszerkezet helyreállítása és a családi értékek megóvása	helyi civil szervezetek, család- és gyermekjóléti szolgálat, védőnő, házi orvos, EFOP-1.5.2 Közösen a jövőnkért munkatársai
Idősek	Az idősek kiszolgáltatottságának csökkentése	helyi civil szervezetek, család- és gyermekjóléti szolgálat, házi orvos, EFOP-1.5.2 Közösen a jövőnkért munkatársai
Nők	A GYÁS-ról, GYES-ről visszatérő nők elhelyezkedésének segítése	helyi civil szervezetek, család- és gyermekjóléti szolgálat, házi orvos, védőnő, EFOP-1.5.2 Közösen a jövőnkért munkatársai
Fogyatékkal élők	A fogyatékkal élők kiszolgáltatottságának csökkentése	helyi civil szervezetek, család- és gyermekjóléti szolgálat, házi orvos, EFOP-1.5.2 Közösen a jövőnkért munkatársai

Az intézkedési területek részletes kifejtése

Intézkedés címe:	A tartós munkanélküliség csökkentése
Feltárt probléma (kiinduló értékekkel)	a szegénység oka és következménye a tartós munkanélküliség, számuk nem csökken
Célok - Általános megfogalmazás és rövid-, közép- és hosszú távú időegységekre bontásban	a munkanélküliek számának csökkentése a közfoglalkoztatottak számának növelése <i>1. 2019. január 1-től 1 fővel növelni a közfoglalkoztatott dolgozók számát</i> <i>2. 2020. január 1-től 2 fővel növelni a közfoglalkoztatott dolgozók számát</i> <i>3. 2021. január 1-től a az elért létszámnövekedést fenntartani</i>
Tevékenységek (a beavatkozás tartalma) pontokba szedve	közmunka program további szervezése
Résztevők és felelős	Önkormányzat, Munkaügyi Központ

Partnerek	Munkaügyi Központ, Család- és Gyermejjóléti Szolgálat, EFOP-1.5.2 Közösen a jövőnkért munkatársai
Határidő(k) pontokba szedve	folyamatos
Eredményességi mutatók és annak dokumentáltsága, forrása (rövid, közép és hosszútávon), valamint fenntarthatósága	közfoglalkoztatottak számának növekedése
Kockázatok és csökkentésük eszközei	egészségügyi kockázat
Szükséges erőforrások	pályázatok, humán

Intézkedés címe:	A családszerkezet helyreállítása és a családi értékek megóvása
Feltárt probléma (kiinduló értékekkel)	A család működését zavaró és akadályozó okok közül a családok anyagi, család széteséséből, a nevelés, gondozás, törődés, szeretet hiányából veszélyeztetettség megemelkedett.
Célok - Általános megfogalmazás és rövid-, közép- és hosszú távú időegységekre bontásban	családi programok számának növelése: 1. 2019-ben +1 program szervezése 2. 2020-ban a meglévő programok kibővítése 3. 2021-től a programok fenntartása
Tevékenységek (a beavatkozás tartalma) pontokba szedve	szabadidős programok szervezése, biztonságos, kulturált színterek működtetése, szakemberek továbbképzése
Részvevők és felelős	polgármester, Család- és Gyermejjóléti Szolgálat, civil szervezetek, EFOP-1.5.2 Közösen a jövőnkért munkatársai
Partnerek	Család- és Gyermejjóléti Szolgálat, civil szervezetek, jegyző, EFOP-1.5.2 Közösen a jövőnkért munkatársai
Határidő(k) pontokba szedve	folyamatos
Eredményességi mutatók és annak dokumentáltsága, forrása (rövid, közép és hosszútávon), valamint fenntarthatósága	a szabadidős programok számának növekedésével a gyermekek egyre több ismeretet sajátítanak el

Kockázatok és csökkentésük eszközei	anyagi kockázat – pályázati források és magánemberek támogatása
Szükséges erőforrások	pályázatok, humán

Intézkedés címe:	A GYÁS-ról, GYES-ről visszatérő nők elhelyezkedésének segítése
Feltárt probléma (kiinduló értékekkel)	a gyermeknevelésből visszatérő anyákat hátrányos megkülönböztetés éri a munkaerő piacon
Célok - Általános megfogalmazás és rövid-, közép- és hosszú távú időegységekre bontásban	felkészítő programok szervezése pozitív kép kialakítása a munkaerő piacra visszatérő nőkről (igénybe vehető kedvezmények előtérbe helyezése): <i>2019-ben 1 felkészítő program szervezése</i> <i>2020-ban 2 felkészítő program szervezése</i> <i>2021-től a programok fenntartása</i>
Tevékenységek (a beavatkozás tartalma) pontokba szedve	a kisgyermekes anyák felkészítése a munkaerő piacon való kommunikációra és elhelyezkedésre
Résztevők és felelős	családgondozó, EFOP-1.5.2 Közösen a jövőnkért munkatársai
Partnerek	vállalkozók, civil szervezetek, önkormányzat
Határidő(k) pontokba szedve	folyamatos
Eredményességi mutatók és annak dokumentáltsága, forrása (rövid, közép és hosszútávon), valamint fenntarthatósága	csökken a munkanélküli, kisgyermeket nevelő nők száma
Kockázatok és csökkentésük eszközei	anyagi kockázat – pályázati források és magánemberek támogatása
Szükséges erőforrások	pályázatok

Intézkedés címe:	Az idősök kiszolgáltatottságának csökkentése
Feltárt probléma (kiinduló értékekkel)	gyakran válnak áldozattá

Célok - Általános megfogalmazás és rövid-, közép- és hosszú távú időegységekre bontásban	az idősek megismertetése a veszélyforrásokkal: 1. 2019-ben 1 tájékoztató program szervezése 2. 2020-ban 2 tájékoztató program szervezése 3. 2021-től a tendencia fenntartása vagy javítása
Tevékenységek (a beavatkozás tartalma) pontokba szedve	az idős lakosság figyelmének felhívása a saját és a vagyontárgyainak védelmére szükséges lépésekre, döntésekre, lehetőségekre
Résztevők és felelős	körzeti megbízott, családgondozó, EFOP-1.5.2 Közösen a jövőnkért munkatársai
Partnerek	önkormányzat
Határidő(k) pontokba szedve	folyamatos
Eredményességi mutatók és annak dokumentáltsága, forrása (rövid, közép és hosszútávon), valamint fenntarthatósága	csökken az idősek sérelmére elkövetett bűncselekmények száma
Kockázatok és csökkentésük eszközei	érdektelenség – széleskörű kommunikáció
Szükséges erőforrások	pályázatok

Intézkedés címe:	A fogyatékkal élők és családtagjaik visszavezetése a közösségi életbe
Feltárt probléma (kiinduló értékekkel)	a fogyatékkal élők és családtagjaik gyakran elszigetelődnek problémáik miatt
Célok - Általános megfogalmazás és rövid-, közép- és hosszú távú időegységekre bontásban	az elszigetelődés megszüntetése 1. 2019-ben 1 speciális program szervezése 2. 2020-ban 2 speciális program szervezése 3. 2021-től az aktuális tendencia fenntartása
Tevékenységek (a beavatkozás tartalma) pontokba szedve	speciális programok szervezése
Résztevők és felelős	önkormányzat, EFOP-1.5.2 Közösen a jövőnkért munkatársai

Partnerek	családgondozó, civil szervezetek
Határidő(k) pontokba szedve	folyamatos
Eredményességi mutatók és annak dokumentáltsága, forrása (rövid, közép és hosszútávon), valamint fenntarthatósága	pozitív visszajelzések a családok részéről
Kockázatok és csökkentésük eszközei	érdektelenség – széles körű kommunikáció anyagi forrás hiánya
Szükséges erőforrások	pályázatok, humán

2. Összegző táblázat - A Helyi Esélyegyenlőségi Program Intézkedési Terve (HEP IT)

3. melléklet a 2/2012. (VI. 5.) EMMI rendelethez

	A	B	C	D	E	F	G	H	I	J
Intézkedés sorszáma	Az intézkedés címe, megnevezése	A helyzetelemzés következtetésében feltárt esélyegyenlőségi probléma megnevezése	Az intézkedéssel elérni kívánt cél	A célkitűzés összhangja egyéb stratégiai dokumentumokkal	Az intézkedés tartalma	Az intézkedés felelőse	Az intézkedés megvalósításának határideje	Az intézkedés eredményességét mérő Indikátor(ok)	Az intézkedés megvalósításához szükséges erőforrások (humán, pénzügyi, technikai)	Az intézkedés eredményének fenntarthatósága
I. A mélyszegénységben élők és a romák esélyegyenlősége										
1	A tartós munkanélküliség csökkentése	a szegénység oka és következménye a tartós munkanélküliség, számuk nem csökken	a munkanélültek számának csökkentése a közfoglalkoztatottak számának növelése		közmunka program további szervezése	polgármester	2022. december 31.	közfoglalkoztatottak számának növekedése	pályázatok, humán	
II. A gyermekek esélyegyenlősége										
1	A családszerkezet helyreállítása és a családi értékek megóvása	A család működését zavaró és akadályozó okok közül a családok anyagi, család széteséséből, a nevelés, gondozás, törődés, szeretet hiányából veszélyeztetettség megemelkedett	a klasszikus értelemben vett családi forma fenntartása		szabadidős programok szervezése, biztonságos, kulturált színterek működtetése, szakemberek továbbképzése	polgármester	2022. december 31.	a szabadidős programok számának növekedésével a gyermekek egyre több ismeretet sajátítanak el	pályázatok, humán	
III. A nők esélyegyenlősége										
1	A GYÁS-ról, GYES-ről visszatérő nők elhelyezkedésének segítése	a gyermekevelésből visszatérő anyákat hátrányos megkülönböztetés éri a munkaerő piacon	felkészítő programok szervezése pozitív képalkotás a munkaerő piacra visszatérő nőkről		a kisgyermekes anyák felkészítése a munkaerő piacon való kommunikációra és elhelyezkedésre	polgármester, jegyző	2022. december 31.	csökken a munkanélküli, kisgyermeket nevelő nők száma	pályázatok	

			(igénybe vehető kedvezmények előtérbe helyezése)							
IV. Az Idősek esélyegyenlősége										
1	Az Idősek kiszolgáltatottságának csökkentése	Gyakran válnak bűncselekmények áldozatalává.	az Idősek megismertetése a veszélyforrásokkal		az Idős lakosság felhívása a saját és a vagyontárgyainak védelmére szükséges lépésekre, döntésekre, lehetőségekre	polgármester	2022. december 31.	csökken az Idősek sérelmére elkövetett bűncselekmények száma	pályázatok	
V. A fogyatékkal élők esélyegyenlősége										
1	A fogyatékkal élők és családtagjaink visszavezetése a közösségi életbe	a fogyatékkal élők és családtagjaink gyakran elszigetelődnek problémáik miatt	az elszigetelődés megszüntetése		speciális programok szervezése	polgármester, jegyző	2022. december 31.	pozitív visszajelzések a családok részéről	pályázatok, humán	

3. Megvalósítás

A megvalósítás előkészítése

Önkormányzatunk az általa fenntartott intézmények vezetői számára feladatul adja és ellenőrzi, a településen működő nem önkormányzati fenntartású intézmények vezetőit pedig partneri viszony során kéri, hogy a Helyi Esélyegyenlőségi Programot valósítsák meg, illetve támogassák.

Önkormányzatunk azt is kéri intézményeitől és partnereitől, hogy vizsgálják meg, és a program elfogadását követően biztosítsák, hogy az intézményük működését érintő, és az esélyegyenlőség szempontjából fontos egyéb közszolgáltatásokat meghatározó stratégiai dokumentumokba és iránymutatásokba épüljenek be és érvényesüljenek az egyenlő bánásmódra és esélyegyenlőségre vonatkozó azon kötelezettségek, melyek az önkormányzat Helyi Esélyegyenlőségi Programjában részletes leírásra kerültek.

Önkormányzatunk elvárja, hogy intézményei a Helyi Esélyegyenlőségi Program Intézkedési Tervében szereplővállalásokról, az őket érintő konkrét feladatokról intézményi szintű akcióterveket és évente cselekvési ütemterveket készítsenek.

Önkormányzatunk a HEP kidolgozására és megvalósítására, továbbá értékelésére, ellenőrzésére és az ennek során nyert információk visszacsatolására, valamint a programba történő beépítésének garantálására Helyi Esélyegyenlőségi Programért Felelős Fórumot hoz létre és működtet.

A fentiekkel kívánjuk biztosítani, hogy az HEP IT-ben vállalt feladatok településünkön maradéktalanul megvalósuljanak.

A megvalósítás folyamata

A Helyi Esélyegyenlőségi Programban foglaltak végrehajtásának ellenőrzése érdekében HEP Fórumot hozunk létre.

A HEP Fórum feladatai:

- az HEP IT megvalósulásának figyelemmel kísérése, a kötelezettségek teljesítésének nyomon követése, dokumentálása, és mindezekről a település képviselő-testületének rendszeres tájékoztatása,
- annak figyelemmel kísérése, hogy a megelőző időszakban végrehajtott intézkedések elősegítették-e a kitűzött célok megvalósulását, és az ezen tapasztalatok alapján esetleges új beavatkozások meghatározása
- a HEP IT-ben lefektetett célok megvalósulásához szükséges beavatkozások évenkénti felülvizsgálata, a HEP IT aktualizálása,
- az esetleges változások beépítése a HEP IT-be, a módosított HEP IT előkészítése képviselő-testületi döntésre
- az esélyegyenlőséggel összefüggő problémák megvitatása
- a HEP IT és az elért eredmények nyilvánosság elé tárása, kommunikálása

Az esélyegyenlőség fókuszban lévő célcsoportjaihoz és/vagy kiemelt problématerületekre a terület aktorainak részvételével tematikus munkacsoportokat alakítunk az adott területen kitűzött célok megvalósítása érdekében. A munkacsoportok vezetői egyben tagjai az Esélyegyenlőségi Fórumnak is, a munkacsoportok rendszeresen (minimum évente) beszámolnak munkájukról az Esélyegyenlőségi Fórum számára. A munkacsoportok éves munkatervvel rendelkeznek.



A HEP Fórum működése:

A Fórum legalább évente, de szükség esetén ennél gyakrabban ülésezik.

A Fórum működését megfelelően dokumentálja, üléseiről jegyzőkönyv készül.

A Fórum javaslatot tesz az HEP IT megvalósulásáról készített beszámoló elfogadására, vagy átdolgoztatására, valamint szükség szerinti módosítására.

A HEP Fórum egy-egy beavatkozási terület végrehajtására felelőst jelölhet ki tagjai közül, illetve újabb munkacsoportokat hozhat létre.

Monitoring és visszacsatolás

A Helyi Esélyegyenlőségi Program megvalósulását, végrehajtását a HEP Fórum ellenőrzi, és javaslatot készít a HEP szükség szerinti aktualizálására az egyes beavatkozási területek felelőseinek, illetve a létrehozott munkacsoportok beszámolóinak alapján.

Nyilvánosság

A program elfogadását megelőzően, a véleménynyilvánítás lehetőségének biztosítása érdekében nyilvános fórumot hívunk össze.

A véleményformálás lehetőségét biztosítja az Helyi Esélyegyenlőségi Program nyilvánosságra hozatala is, valamint a megvalósítás folyamatát koordináló HEP Fórum első ülésének mihamarabbi összehívása.

A nyilvánosság folyamatos biztosítására legalább évente tájékoztatjuk a program megvalósításában elért eredményekről, a monitoring eredményeiről a település döntéshozóit, tisztségviselőit, az intézményeket és az együttműködő szakmai és társadalmi partnerek képviselőit.

A HEP Fórum által végzett éves monitoring vizsgálatok eredményeit nyilvánosságra hozzuk a személyes adatok védelmének biztosítása mellett. A nyilvánosság biztosítására az önkormányzat honlapja, a helyi média áll rendelkezésre. Az eredményekre felhívjuk a figyelmet az önkormányzat és intézményeinek különböző rendezvényein, beépítjük kiadványainkba, a tolerancia, a befogadás, a hátrányos helyzetűek támogatásának fontosságát igyekszünk megértetni a lakossággal, a támogató szakmai és társadalmi környezet kialakítása érdekében.

Kötelezettségek és felelősség

Az esélyegyenlőséggel összefüggő feladatokért az alábbi személyek/csoportok felelősek:

A Helyi Esélyegyenlőségi Program végrehajtásáért az önkormányzat részéről a polgármester felel:

- Az ő feladata és felelőssége a HEP Fórum létrejöttének szervezése, működésének sokoldalú támogatása, az önkormányzat és a HEP Fórum közötti kapcsolat biztosítása.
- Folyamatosan együttműködik a HEP Fórum vezetőjével.
- Felelősségi körébe tartozó, az alábbiakban felsorolt tevékenységeit a HEP Fórum vagy annak valamely munkacsoportjának bevonásával és támogatásával végzi.
Így
 - o Felel azért, hogy a település minden lakója és az érintett szakmai és társadalmi partnerek számára elérhető legyen a Helyi Esélyegyenlőségi Program.
 - o Figyelemmel kíséri azt, hogy az önkormányzat döntéshozói, tisztségviselői és intézményeinek dolgozói megismerik és követik a HEP-ben foglaltakat.
 - o Támogatnia kell, hogy az önkormányzat, illetve intézményeinek vezetői minden ponton megkapják a szükséges felkészítést és segítséget a HEP végrehajtásához.

- o Kötelessége az egyenlő bánásmód elvét sértő esetekben meg tennie a szükséges lépéseket, vizsgálatot kezdeményezni, és a jogsértés következményeinek elhárításáról intézkedni

A HEP Fórum vezetőjének feladata és felelőssége:

- a HEP IT megvalósításának koordinálása (a HEP IT-ben érintett felek tevékenységének összehangolása, instruálása),
- a HEP IT végrehajtásának nyomon követése,
- az esélyegyenlőség sérülésére vonatkozó esetleges panaszok kivizsgálása az önkormányzat felelőssével közösen
- a HEP Fórum összehívása és működtetése.

A település vezetése, az önkormányzat tisztségviselői és a települési intézmények vezetői

- felelősek azért, hogy ismerjék az egyenlő bánásmódra és esélyegyenlőségre vonatkozó jogi előírásokat, biztosítsák a diszkriminációmentes intézményi szolgáltatásokat, a befogadó és toleráns légkört, és megragadjanak minden alkalmat, hogy az esélyegyenlőséggel kapcsolatos ismereteiket bővítő képzésen, egyéb programon részt vegyenek.
- Felelőségük továbbá, hogy ismerjék a HEP IT-ben foglaltakat és közreműködjenek annak megvalósításában.
- Az esélyegyenlőség sérülése esetén hivatalosan jelezzék azt a HEP IT kijelölt irányítóinak.
- Az önkormányzati intézmények vezetői intézményi akciótervben gondoskodjanak az Esélyegyenlőségi Programban foglaltaknak az intézményükben történő maradéktalan érvényesüléséről.

Minden, az önkormányzattal és annak intézményeivel szerződéses viszonyban álló, számukra szolgáltatást nyújtó fél felelőssége, hogy megismerje a HEP IT-t, magára nézve kötelezőként kövesse azt, és megfeleljen az elvárásainak, amelyre vonatkozó passzust a jövőben bele kell foglalni a szerződésbe. Szükséges továbbá, hogy a jogszabály által előírt feladat-megosztás, együttműködési kötelezettség alapján a települési önkormányzattal kapcsolatban álló szereplők ismerjék a HEP-ot, annak megvalósításában aktív szerepet vállaljanak. (Ld. pl. a köznevelési intézmények fenntartása és működtetése.)

Érvényesülés, módosítás

Amennyiben a kétévente előírt – de ennél gyakrabban, pl. évente is elvégezhető – felülvizsgálat során kiderül, hogy a HEP IT-ben vállalt célokat nem sikerül teljesíteni, a HEP Fórum 30 napon belül jelentést kér a beavatkozási terület felelősétől, amelyben bemutatja az indikátorok teljesülése elmaradásának okait, és a beavatkozási tevékenységek korrekciójára, kiegészítésére vonatkozó intézkedési tervjavaslatát annak érdekében, hogy a célok teljesíthetők legyenek. A HEP Fórum a beszámolót a benyújtástól számított 30 napon belül megtárgyalja és javaslatot tesz az önkormányzat képviselőtestületének a szükséges intézkedésekre.

A program szándékos mulasztásból fakadó nem teljesülése esetén az HEP IT végrehajtásáért felelős személy intézkedik a felelős (ök) meghatározásáról, és – szükség esetén – felelősségre vonásáról.

Az egyenlő bánásmód elvét sértő esetekben az HEP IT végrehajtásáért felelős személy megteszi a szükséges lépéseket, vizsgálatot kezdeményez, és intézkedik a jogsértés következményeinek elhárításáról.

Az HEP IT-t mindenképp módosítani szükséges, ha megállapításaiban lényeges változás következik be, illetve amennyiben a tervezett beavatkozások nem elegendő módon járulnak hozzá a kitűzött célok megvalósításához.

4. Elfogadás módja és dátuma

Ságvár község Helyi Esélyegyenlőségi Programjának szakmai és társadalmi vitája megtörtént. Az itt született észrevételeket a megvitatást követően a HEP Intézkedési Tervébe beépítettük.

A helyi esélyegyenlőségi programot a képviselő-testület 2018. -i ülésén elfogadta, az egységes szerkezetbe foglalt HEP-ot /2018. () határozatával fogadta el.

Ságvár, 2018..

Kecskés Gábor
polgármester

Ságvár Község Önkormányzat Helyi Esélyegyenlőségi Programjának partnerei ismerik a Helyi Esélyegyenlőségi Programot, és annak megvalósításában tevékenyen részt kívánnak venni.

Dátum Partner aláírás

Dátum Partner aláírás

Dátum Partner aláírás

Dátum Partner aláírás

Dátum Partner aláírás

Dátum

Partner aláírás

HEP elkészítési jegyzék²

NÉV ³						
	A mélyszegénységben élők és a romák helyzete, esélyegyenlősége	A gyermekek helyzete, esélyegyenlősége, gyermekszegénység	A nők helyzete, esélyegyenlősége	Az idősek helyzete, esélyegyenlősége	A fogyatékkal élők helyzete, esélyegyenlősége	Aláírás ⁴
Kecskés Gábor polgármester	R É T E	R É T E	R É T E	R É T E	R É T E	
<i>Szabóné Szóládi Tünde</i> a Ságvári Bóbita Napköziotthonos Óvoda és Integrált Bölcsőde óvodavezetője	R É T E	R É T E	R É T E	R É T E	R É T E	
Boda Csaba a Dr. Szilády Áron Általános Iskola és Alapfokú Művészeti Iskola igazgatója	R É T E	R É T E	R É T E	R É T E	R É T E	
Szabóné Sipos Natália az EFOP-1.5.2 Közösen a jövőnkért koordinátora	R É T E	R É T E	R É T E	R É T E	R É T E	

² Ez a jegyzék – mint a HEP melléklete – szakmailag is bizonyítja, hogy a HEP széleskörű egyetértéssel és közös munkán alapul, és nem kizárólagosan egy „partneri aláírással” igazolt dokumentum

³ A jegyzék soronként jelöli a HEP elkészítési folyamatban résztvevő személyeket, intézményeket, partnereket.

Gárdonyi-Bojás Lilla a Család- és Gyermekjóléti Szolgálat családgondozója	R É T E	R É T E	R É T E	R É T E	R É T E	
Vaskóné Juhász Margit a Vöröskereszt vezetője	R É T E	R É T E	R É T E	R É T E	R É T E	

